Instituto Municipal de Investigación
y Planeación de Ensenada, B.C.

2019

Informe de Gestión

[abril 2018-marzo 2019]

“Nunca dudes que un pequeño grupo de ciudadanos comprometidos puede cambiar el mundo. De hecho, es lo único que lo ha logrado”

-Margaret Mead-

PRESENTACIÓN

En febrero de 2018 el gobierno federal reconoció por primera vez al municipio de Ensenada como Zona Metropolitana, para después obtener su declaratoria oficial por parte del ejecutivo del estado en agosto del mismo año. Más que una distinción, fue un reconocimiento de que Ensenada ya presenta una dinámica que es propia de las grandes conurbaciones: una numerosa cantidad de población que necesita coordinarse con otras localidades para lograr su articulación funcional y la resolución de problemas urbanos que comparten en común, como lo son el acceso al agua, la reducción de la inseguridad, el mejoramiento de la movilidad y la construcción de la infraestructura necesaria para su desarrollo.

A raíz de lo anterior, en este año de gestión que acaba de concluir los trabajos de este Instituto se caracterizaron por incluir la visión regional con más fuerza que antes, al elaborar instrumentos que deberán regir el desarrollo del municipio en la totalidad de su gran extensión territorial. Esto, sin descuidar nuevas encomiendas instruidas a este Instituto por parte del XXII Ayuntamiento de Ensenada. Ante los nuevos retos que ahora se nos presentan para lograr el desarrollo integral de nuestro amplio territorio, más que nunca se vuelve prioritario la participación ciudadana de calidad, ya que finalmente para tener una buena ciudad, se necesita primero de buenos ciudadanos.

Por ello, no me cabe la menor duda que uno de estos espacios de participación ciudadana coordinada con el gobierno municipal es el Consejo del IMIP, al cual agradezco su apoyo en este laborioso año que concluye, y que no hubiera sido posible sin el arduo trabajo que realiza todos los días el personal técnico y administrativo de esta institución.

Dr. Javier Sandoval Félix
Director del IMIP

CONTENIDO

PRESENTACIÓN 4

1. HITOS 2018-2019 7

2. LOGROS Y AVANCES 7

3. TAREAS DE APOYO 10

a. Listado Cuantitativo de atención a solicitudes efectuadas al Departamento de Sistemas de información Geográfica. 10

b. Atención a Sistema de Gestión Catastral 11

4. MATERIA DE DESARROLLO URBANO 12

a. Opiniones técnicas 12

a) Mapa de ubicación de Factibilidades Congruentes. 13

Listado de Factibilidades Congruentes. 14

b) Mapa de ubicación de Factibilidades no Congruentes. 16

Listado de Factibilidades Congruentes. 17

b. Listado de opiniones técnicas marzo 2018 – marzo 2019 18

c. Estudios de Impacto Urbano 26

a) Mapa de estudios completos 27

Tabla de estudios completos 27

b) Mapa de estudios incompletos 29

Tabla de estudios incompletos 30

5. DIFUSIÓN 31

a. IMIPENS.ORG 31

b. Publicando en Facebook @imipens 39

c. +ImipEns: una herramienta adicional de difusión 40

d. IMIP activo en Twitter 41

6. CONVENIOS DE COLABORACIÓN 43

7. ASUNTOS ADMINISTRATIVOS 43

a. Actividades 43

a. Indicadores de Gestión 45

b. Recursos Materiales 46

c. Recursos Humanos 46
8. EQUIPO TÉCNICO 47
a. Capacitación del Personal del IMIP 47
9. TRANSPARENCIA 48
10. CONSEJO DEL IMIP 52
a. Sesiones del Consejo del IMIP 52
b. Acuerdos del Consejo del IMIP 53
c. Acuerdos Tomados por el Consejo del IMIP 53
d. Asistencia del Consejo del IMIP 53
e. Integrantes del Consejo del IMIP 55
d. Invitados Especiales 57
11. HACIA EL FUTURO 58

1. HITOS 2018-2019

1. **Plan Estratégico Municipal con Enfoque Metropolitano.**
2. **Publicación del Reglamento Interior para las Delegaciones y Administraciones Regionales del Municipio de Ensenada.**
3. **Programa Sectorial de Desarrollo Regional Sustentable del Municipio de Ensenada.**
4. **Publicación del Programa Sectorial de Desarrollo Urbano Turístico de los Valles Vitivinícolas de la Zona Norte del Municipio de Ensenada, B.C.**
5. **Avances del Reglamento del Programa Sectorial de Desarrollo Urbano Turístico de los Valles Vitivinícolas de la Zona Norte del Municipio de Ensenada, B.C.**
6. **Polígono Urbano de Derechos Humanos de la Zona Centro y Frente de Mar de Ensenada.**
7. **Asesoría técnica y acompañamiento a la Dirección de Seguridad Pública para la elaboración del Plan Acción de la Dirección Seguridad Pública.**
8. **Actualización del Programa de Desarrollo Urbano del Centro de Población de Ensenada.**
9. **Avances del Anuario Estadístico Municipal 2018.**
10. **Opinión Técnica Extendida respecto a la cantidad de taxis que pueden ser aprobados para la ciudad de Ensenada.**
11. **Impartición de los cursos: Elaboración de Estudios de Impacto Urbano y Sistemas de Información Geográfica de código Abierto e Introducción al Sistema de Información Catastral de Ensenada, B.C.**
12. **Rescate y atención al Sistema de Gestión Catastral, en coordinación con la Dirección de Administración Urbana, Ecología y Medio Ambiente.**
13. **Nuevo proyecto de Reglamento del IMIP.**
14. **Inicio de los trabajos hacia la conversión de esta paramunicipal a Instituto Metropolitano de Investigación y Planeación de Ensenada.**

2. LOGROS Y AVANCES

1. **Plan Estratégico Municipal con Enfoque Metropolitano.**

Por primera vez en el municipio de Ensenada se da cumplimiento a lo mandado por la Ley de Planeación del Estado de B.C. de elaborar el Plan Estratégico Municipal de Ensenada, el cual define la visión de desarrollo del Municipio por los próximos 15 años. En conjunto con COPLADEM y después de realizar talleres tanto en las delegaciones como en la cabecera municipal, actualmente se está trabajando en la conclusión de este importante instrumento de política pública de largo plazo, el cual contará con importante eje transversal de la nueva dimensión metropolitana que acaba de adquirir nuestro municipio en el 2018

2. **Publicación del Reglamento Interior para las Delegaciones y Administraciones Regionales del Municipio de Ensenada.**

El 24 de agosto de 2018 se publicó el Reglamento Interior para las Delegaciones y Administraciones Regionales del Municipio de Ensenada, en donde se reconoce la propuesta de regionalización del IMIP y le confiere a este la facultad de realizar el Programa Regional de Desarrollo Rural Sustentable y Delegaciones.

3. Programa Sectorial de Desarrollo Regional Sustentable del Municipio de Ensenada.

Con este programa se pretende incorporar los criterios del desarrollo regional dentro del proceso de formulación de política pública, programación presupuestal y evaluación de resultados mediante la participación activa y permanente de los agentes de cambio presentes en las regiones del municipio de Ensenada, asistidos técnicamente por una instancia de planeación acreditada (IMIP-COMPLACEN). Aparte de la elaboración de este Programa, se le ha dado seguimiento a la instalación del Concejo Municipal de Desarrollo Rural Sustentable, propuesta de estructura de reglamento interno y propuesta de integración, a través de reuniones con la Comisión de Planeación de Cabildo, Dirección de Delegaciones, Desarrollo Económico y COPLADEM.

4. Publicación del Programa Sectorial de Desarrollo Urbano Turístico de los Valles Vitivinícolas de la Zona Norte del Municipio de Ensenada, B.C.

Después de su consulta pública en abril de 2017 y de entregarse el proyecto de Programa en marzo de 2018 a la Comisión de Desarrollo Urbano del XXII Ayuntamiento, en septiembre de 2018 finalmente se publica la actualización del Programa Sectorial de Desarrollo Urbano-Turístico de los Valles Vitivinícolas de la Zona Norte del Municipio de Ensenada, B.C., el cual contiene la normatividad actualizada y desde un enfoque más integral que regirá el desarrollo de la zona vitivinícola más importante del país.

5. Avances del Reglamento del Programa Sectorial de Desarrollo Urbano Turístico de los Valles Vitivinícolas de la Zona Norte del Municipio de Ensenada, B.C.

Después de la publicación del Programa Sectorial de Desarrollo Urbano-Turístico de los Valles Vitivinícolas de la Zona Norte del Municipio de Ensenada, B.C., se procede a la elaboración de su correspondiente reglamento, del cual ya se tiene una versión completa que ya se presentó tanto con el sector vitivinícola como el ejidal.

6. Polígono Urbano de Derechos Humanos de la Zona Centro y Frente de Mar de Ensenada.

A raíz de la conclusión del Programa Parcial de Mejoramiento Urbano de la Zona Centro y Frente de Mar elaborado por este Instituto, y en apego a la Ley General de Asentamientos Humanos, Ordenamiento Territorial y Asentamientos Humanos la cual norma la promoción de Polígonos de Desarrollo, el IMIP está por concluir el Polígono Urbano de Derechos Humanos de la Zona Centro y Frente de Mar. Con este instrumento se pretende desarrollar el primer instrumento jurídico de planeación urbana en el mundo enfocado en el reconocimiento, desarrollo, concreción y garantía efectiva de derechos humanos en materia urbana, así como en la prevención y sanción de la violación de los derechos humanos fundamentales existentes en el área del Polígono, como un modelo de implementación legal del Objetivo 11 de Desarrollo Sostenible de Naciones Unidas, la Nueva Agenda Urbana aprobada en la Conferencia Hábitat III y el Plan de Acción Regional para América Latina y el Caribe CEPAL ONU Hábitat.

7. Asesoría técnica a la Dirección de Seguridad Pública para la elaboración del Plan Acción de la Dirección Seguridad Pública.

Junto con la Coordinación General de Seguimiento Gubernamental y la Dirección de Seguridad Pública, el IMIP elaboró el Plan de Acción de la Dirección de Seguridad Pública, el cual diagnostica el estado actual y necesidades más apremiantes de esta Dirección, junto con las líneas de acción necesarias para poder llevar a cabalidad los objetivos y funciones de esta importante dependencia.

8. Actualización del Programa de Desarrollo Urbano del Centro de Población de Ensenada.

En este 2019 se ha continuado con la actualización del Programa de Desarrollo Urbano del Centro de Población de Ensenada, trabajo que no se había realizado desde hace ya 10 años y que es mandatorio para que estén de acuerdo las políticas públicas en materia de desarrollo urbano con la realidad actual de la ciudad de Ensenada y con los últimos avances normativos en esta materia a nivel nacional.

9. Avances del Anuario Estadístico Municipal 2018.

Después de concluir los trabajos para la elaboración de este documento en su versión 2017, actualmente se está actualizando la información necesaria para obtener la iteración de este 2018 para poner a la mano de inversionistas, investigadores, estudiantes y al público en general la información más actualizada de nuestro municipio de Ensenada en materia socioeconómica.

10. Opinión Técnica Extendida respecto a la cantidad de taxis que pueden ser aprobados para la ciudad de Ensenada.

El Cabildo del XXII Ayuntamiento solicitó a este Instituto la elaboración de un estudio que determinara la cantidad de unidades de transporte público en la modalidad de taxis que pudiera soportar la ciudad de Ensenada ante la necesidad de tomar una decisión en esta materia. El IMIP cumplió con esta encomienda desde una perspectiva económica en un marco muy reducido de tiempo.

11. Impartición de los cursos: Elaboración de Estudios de Impacto Urbano y Sistemas de Información Geográfica de Código Abierto e Introducción al Sistema de Información Catastral de Ensenada, B.C.

Como una forma de acercamiento a los profesionales de este municipio y para compartir la experiencia del instituto a este importante sector, el IMIP impartió el curso de Elaboración de Estudios de Impacto Urbano mediante el cual el cursante adquiere el conocimiento para elaborar los estudios que podrán identificar los posibles impactos al medio urbano por motivo de obras de urbanización, así como las medidas de mitigación necesarias para su mejor integración a la ciudad. Adicionalmente, también se impartió el curso Sistemas de Información Geográfica de Código Abierto e Introducción al Sistema de Información Catastral de Ensenada, B.C., mediante el cual el cursante adquiere el conocimiento básico para la elaboración de productos cartográficos, como un complemento a su ejercicio profesional.

12. Rescate y atención al Sistema de Gestión Catastral, en coordinación con la Dirección de Administración Urbana, Ecología y Medio Ambiente.

Por primera vez, en este 2018 se han realizado importantes trabajos de coordinación con la DAUEMA en materia del Sistema de Gestión Catastral, mediante los cuales se ha logrado hasta ahora el incremento de la certeza jurídica de 366 colonias, la recuperación de 202,000 expedientes previamente inaccesibles en 2 servidores que habían quedado inhabilitados, el ingreso masivo de 2,845 claves y el respaldo de todas las bases de datos catastrales y cartográficas.

13. Nuevo proyecto de Reglamento del IMIP.

Después de más de dos años de trabajo, en este 2019 se aprobó en la Comisión de Legislación y Gobernación de este XXII Ayuntamiento el proyecto de adecuación del Reglamento del IMIP. En este nuevo documento se vierten casi 15 años de experiencia de trabajo y en el cual se incluyen temas importantes que agilizarán los trabajos del Consejo, ofrecerá mayor transparencia al quehacer del instituto y brindará certeza jurídica a la estructura interna del Instituto, entre otros temas.

14. Inicio de los trabajos hacia la conversión de esta paramunicipal a Instituto Metropolitano de Investigación y Planeación de Ensenada.

Ante la declaratoria oficial de la metropolización de nuestro municipio, ante la injerencia del IMIP en todo el municipio en materia de planeación y ante las idénticas áreas geográficas del municipio y la Zona Metropolitana de Ensenada, es que ya se realizaron las adecuaciones normativas necesarias en el nuevo proyecto de Reglamento del IMIP para que este ahora se convierta en el Instituto Metropolitano de Investigación y Planeación de Ensenada. Se espera que con esta nueva etapa el IMIP esté mejor posicionado para afrontar los retos metropolitanos de Ensenada, como lo es la certeza jurídica para elaborar los instrumentos de planeación que esta nueva realidad demanda y el acceder a más oportunidades de recursos económicos para el cumplimiento de los objetivos del IMIP en esta materia.

3. TAREAS DE APOYO

a. Listado Cuantitativo de atención a solicitudes efectuadas al Departamento de Sistemas de información Geográfica.

En el último año ocurrieron aproximadamente **76 solicitudes** en el departamento de Sistemas de Información Geográfica por parte de diferentes instituciones, usuarios particulares y otros. Las solicitudes de parte de personas físicas fueron las más numerosas, seguidas por Dependencia Municipal y Empresas Privadas. A continuación, se presenta una tabla que describe a todos los usuarios que hayan efectuado alguna solicitud, así como su incidencia a lo largo del periodo en cuestión.

USUARIO	SOLICITUDES
Persona física	27
Dependencia Municipal	25
Empresa Privada	9
Universidad	6
Dependencia Federal	5
Centro de Investigación	2
Dependencia Estatal	1
Instituto Nacional	1

Las solicitudes antes mencionadas se enmarcan en diferentes temáticas, siendo la principal las relacionadas con cartografía tales como la elaboración de mapas, ubicación de predios e impresión del producto. El segundo de mayor incidencia corresponde a la temática definida como actividades diversas, esta comprende actividades de apoyo al usuario como lo son el análisis de base datos, redacción de algún documento o apoyo en la generación de algún dato de interés. A continuación, se presenta una tabla que enlista las temáticas que fueron atendidas, así como su incidencia a lo largo del periodo en cuestión.

TEMÁTICA	SOLICITUDES	PORCENTAJE
Cartografía	43	31.9%
Base de datos	23	17.0%
Revisiones	19	14.1%
Información vectorial	16	11.9%
Actividades diversas	10	7.4%

TEMÁTICA	SOLICITUDES	PORCENTAJE
Capacitación	8	5.9%
Presentación	5	3.7%
Cotizaciones	3	2.2%
Colaboración	2	1.5%
Consulta técnica	2	1.5%
Estación GPS	2	1.5%
Impresión de mapas	1	0.7%
Trabajo de campo	1	0.7%

b. Atención a Sistema de Gestión Catastral

Incorporación de la L.I. Ana Armenta al Dpto. de SIG como responsable del seguimiento y atención a la base cartográfica del Sistema de Gestión Catastral (SGC) en coordinación con la Dirección de Administración Urbana, Medio Ambiente y Ecología.

Eficientizar los servicios y procesos de la administración y planeación urbana, a través de la activa colaboración y coordinación interinstitucional entre personal de la DAUMAyE y del IMIP, como responsables del seguimiento y atención a la base cartográfica del Sistema de Gestión Catastral (SGC),

Agilizar iniciativas de apoyo técnico y gestión del financiamiento para la recuperación y operación (del restablecimiento operativo) de equipo de cómputo (dañado) que soportan los servicios del SGC y la consulta de expedientes digitales del predial.

Resultados

- Incremento en la certeza jurídica (validación cartográfica y catastral) de 366 colonias-sectores (40%) de los polígonos generales comprendidos en la totalidad del municipio (699).
- Recuperación y puesta a punto de los 2 servidores inhabilitados y/o dañados que contenían el 100% de los expedientes digitales del catastro, (aproximadamente 202 mil expedientes), los cuales representa una parte importante de información documental de vital relevancia para la operatividad y mejor funcionalidad de los servicios que se brindan en la Dirección de Administración Urbana Ecología y Medio Ambiente (DAUEMA).

- Se ingresaron a la base de datos del SGC de forma masiva 2,845 claves catastrales y se integraron un total de 1,582 números oficiales.
- En coordinación con la Dir. de Informática y la Dir. de Administración Urbana, Ecología y Medio Ambiente, se realizó el respaldo preventivo de todas las bases cartográfica catastral, así como de los expedientes digitales restaurados a finales del 2018.
- Se implementaron mecanismos de respaldo semanal del SGC
- Se reestableció en 2 ocasiones la consulta por parte de usuarios del Sistema de Gestión Catastral, debido a fallas críticas en su funcionamiento (ej. sitio fuera de línea, visualización de capas ausente)

4. MATERIA DE DESARROLLO URBANO

a. Opiniones técnicas

En el periodo de gestión del presente informe, se realizaron sesenta y seis opiniones técnicas. La mayor parte de las opiniones realizadas se han dado en el Valle de Guadalupe (23). Le siguen los Subsectores Chapultepec (18), Centro (7), Sauzal (5), Maneadero (4) y Noreste (3). Finalmente se emitieron también para la zona de San Quintín (6).

Como resultado se tienen 42 Factibilidades Congruentes y 24 Factibilidades No Congruentes.

a) Mapa de ubicación de Factibilidades Congruentes.

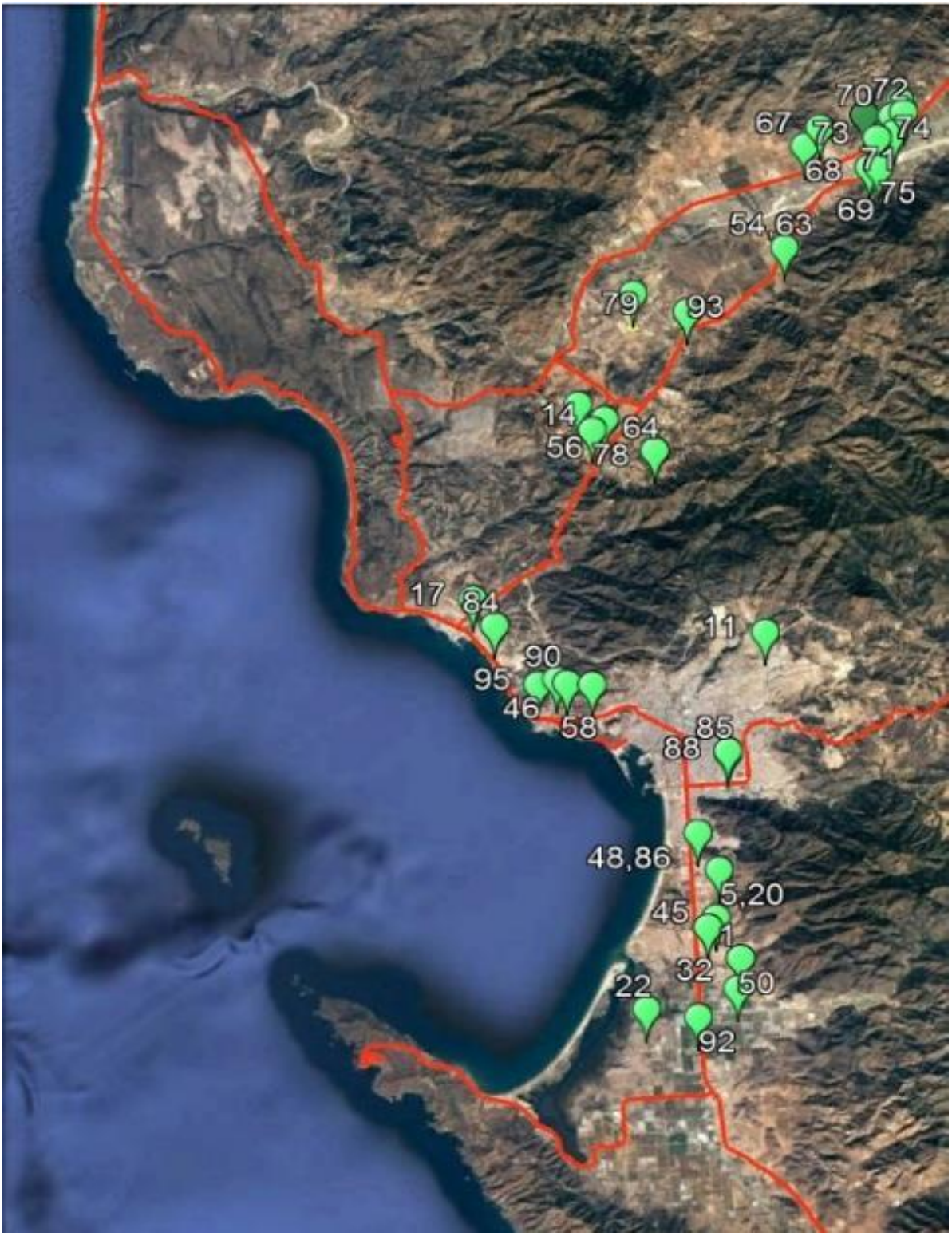

Listado de Factibilidades Congruentes.

NO.	NOMBRE DE FACTIBILIDAD CONGRUENTE
1	**Microcervecería en Exejido Chapultepec**
5,20	**Fraccionamiento residencial Exejido Chapultepec**
11	**Supermercado Fracc. Colinas de La Presa**
14	**Casa albergue en San Antonio de las Minas**
17	**Almacén en El Sauzal**
18	**Albergue en Delegación Vicente Guerrero**
22	**Predio Fracc. Costa Azul en sitio Ramsar**
28	**Conservación Monte Ceniza Delegación San Quintín**
32	**Estacionamiento Exejido Chapultepec**
45	**Barbería y peluquería en Fracc. Pórticos del Mar**
46	**2 casas Fracc. Real de San Marino**
47	**Farmacia con consultorios Delegación El Porvenir**
48,86	**Cafetería en Fracc. Vista Hermosa**
50	**Edificio escolar en Delegación de Maneadero**
52	**Almacén en Delegación de San Quintín**
54,63	**Investigación especializada en Delegación Francisco Zarco**
56	**Eventos masivos en Delegación San Antonio de las Minas**
58	**Restaurante en Fracc. Chapultepec**
64	**Cerveza artesanal y música en San Antonio de las Minas**
67	**Parcela 18 Col. Rusa de la Delegación Francisco Zarco**
68	**Parcela 46 Col. Rusa de la Delegación Francisco Zarco**

NO.	NOMBRE DE FACTIBILIDAD CONGRUENTE
69	**Parcela 64 Col. Rusa de la Delegación Francisco Zarco**
70	**Parcela 71 Col. Rusa de la Delegación Francisco Zarco**
71	**Parcela 84 Col. Rusa de la Delegación Francisco Zarco**
72	**Parcela 85 Col. Rusa de la Delegación Francisco Zarco**
73	**Parcela 94A Col. Rusa de la Delegación Francisco Zarco**
74	**Parcela 95 Col. Rusa de la Delegación Francisco Zarco**
75	**Parcela 100 Col. Rusa de la Delegación Francisco Zarco**
78	**Patio para fiestas**
79	**Superficie mínima de predio en zona ejidal**
84	**Almacén en Fracc. Colinas del Mar**
85	**Centro de acopio Col. Carlos Pacheco**
88	**Nave industrial Col. Unidad Costa Bella**
90	**44 viviendas en Colonia Zona Playitas**
92	**Acopio y aprovechamiento residuos en Maneadero**
93	**Elab y venta cerveza artesanal San Antonio de las Minas**
95	**Restaurante Colonia Abelardo L. Rodríguez**
96	**Aeródromo en Delegación San Quintín**

b) Mapa de ubicación de Factibilidades no Congruentes.

Listado de Factibilidades Congruentes.

NO.	NOMBRE DE FACTIBILIDAD NO CONGRUENTE
2	Estancia infantil Lomas de San Fernando
3	Plantel educación superior en Fracc. Chapultepec
12	Casa albergue en San Antonio de las Minas
15	Eventos en San Antonio de las Minas
16	Planta gas LP Ejido Ensenada
19	Industria en Fracc. Pórticos del Mar
24	Panteón e incinerador en Rancho Berlín
27	Villas en Delegación de El Porvenir
29	Estancia infantil Fracc. Villa Residencial del Real II
30	Estacionamiento transporte Villa Residencial del Real II
31	Planta industrial en Colonia Vista al Mar
33	6 departamentos Fracc. Acapulco
35	4 departamentos Exejido Chapultepec
44	Condominios en fr. anexa manzana 30 Colonia Carlos Pacheco
51	Cerveza artesanal en Cañón del Tigre
53	Dormitorios en Delegación de San Quintín
57	Salón de eventos Colonia Cuatro Milpas
77	Fraccionamiento residencial en Delegación Maneadero
80	Auditorio y laboratorio en Colonia Coronitas
81	Almacén en Fracc. Lomas de San Fernando

NO.	NOMBRE DE FACTIBILIDAD NO CONGRUENTE
82	Asistencia y cuidado de adultos mayores en Valle Dorado
83	Salón fiestas en Fracc. Valle Dorado
89	Dormitorios en Delegación San Quintín
91	Hotel, restaurante y bodega en Delegación El Porvenir

b. Listado de opiniones técnicas marzo 2018 – marzo 2019

NO.	FECHA	NOMBRE	ASUNTO	OPINIÓN
1	**23 de marzo de 2018**	**Microcervecería en Exejido Chapultepec**	**Factibilidad de uso de suelo 072**	**Congruente**
2	**23 de marzo de 2018**	**Estancia infantil Lomas de San Fernando**	**Factibilidad de uso de suelo 073**	**No congruente**
3	**23 de marzo de 2018**	**Plantel educación superior en Fracc. Chapultepec**	**Factibilidad de uso de suelo 074**	**No congruente**
4	**23 de marzo de 2018**	**Edificio 64 departamentos en El Sauzal**	**Dictamen Estudio de Impacto Urbano 075**	**Incompleto**
5	**2 de abril de 2018**	**Fraccionamiento residencial Exejido Chapultepec**	**Factibilidad de uso de suelo 081**	**Congruente**
6	**4 de abril de 2018**	**7 departamentos Col. Revolución**	**Dictamen Estudio de Impacto Urbano 084**	**Completo**
7	**4 de abril de 2018**	**Jardín eventos sociales San Antonio de las Minas**	**Dictamen Estudio de Impacto Urbano 085**	**Completo**
8	**25 de abril de 2018**	**Industria Ligera en Colonia Carlos Pacheco**	**Dictamen Estudio de Impacto Urbano 094**	**Completo**

NO.	FECHA	NOMBRE	ASUNTO	OPINIÓN
9	24 de mayo de 2018	Nave industrial en Exejido Chapultepec	Dictamen Estudio de Impacto Urbano 103	Completo
10	24 de mayo de 2018	Estación de servicio en Camalú	Dictamen Estudio de Impacto Urbano 104	Completo
11	24 de mayo de 2018	Supermercado Fracc. Colinas de La Presa	Factibilidad de uso de suelo 105	Congruente
12	24 de mayo de 2018	Casa albergue en San Antonio de las Minas	Factibilidad de uso de suelo 106	No congruente
13	28 de mayo de 2018	Edificio 64 departamentos en El Sauzal	Dictamen Estudio de Impacto Urbano 107	Completo
14	11 de junio de 2018	Casa albergue en San Antonio de las Minas	Factibilidad de uso de suelo 118	Congruente
15	18 de junio de 2018	Eventos en San Antonio de las Minas	Factibilidad de uso de suelo 123	No congruente
16	18 de junio de 2018	Planta gas LP Ejido Ensenada	Factibilidad de uso de suelo 125	No congruente
17	18 de junio de 2018	Almacén en El Sauzal	Factibilidad de uso de suelo 126	Congruente
18	18 de junio de 2018	Albergue en Delegación Vicente Guerrero	Factibilidad de uso de suelo 127	Congruente
19	18 de junio de 2018	Industria en Fracc. Pórticos del Mar	Factibilidad de uso de suelo 128	No congruente
20	18 de junio de 2018	Fraccionamiento residencial en Exejido Chapultepec	Factibilidad de uso de suelo 129	Congruente
21	18 de junio de 2018	7 departamentos Col. Empleados	Dictamen Estudio de Impacto Urbano 130	Completo

NO.	FECHA	NOMBRE	ASUNTO	OPINIÓN
22	19 de junio de 2018	Predio Fracc. Costa Azul en sitio Ramsar	Factibilidad de uso de suelo 132	Congruente
23	2 de julio de 2018	Estación de servicio en Delegación de Maneadero	Dictamen Estudio de Impacto Urbano 138	Incompleto
24	2 de julio de 2018	Panteón e incinerador en Rancho Berlín	Factibilidad de uso de suelo 139	No congruente
25	6 de agosto de 2018	Área de fiestas en el Cañón del Tigre	Dictamen Estudio de Impacto Urbano 166	Completo
26	6 de agosto de 2018	Tienda de autoservicio en Fracc. Valle Dorado	Dictamen Estudio de Impacto Urbano 167	Completo
27	6 de agosto de 2018	Villas en Delegación de El Porvenir	Factibilidad de uso de suelo 168	No congruente
28	6 de agosto de 2018	Conservación Monte Ceniza Delegación San Quintín	Factibilidad de uso de suelo 169	Congruente
29	6 de agosto de 2018	Estancia infantil Fracc. Villa Residencial del Real II	Factibilidad de uso de suelo 170	No congruente
30	6 de agosto de 2018	Estacionamiento transporte Villa Residencial del Real II	Factibilidad de uso de suelo 171	No congruente
31	6 de agosto de 2018	Planta industrial en Colonia Vista al Mar	Factibilidad de uso de suelo 172	No congruente
32	6 de agosto de 2018	Estacionamiento Exejido Chapultepec	Factibilidad de uso de suelo 173	Congruente
33	6 de agosto de 2018	6 departamentos Fracc. Acapulco	Factibilidad de uso de suelo 174	No congruente
34	13 de agosto de 2018	Estación de servicio Colonia Aguajito	Dictamen Estudio de Impacto Urbano 177	Incompleto

NO.	FECHA	NOMBRE	ASUNTO	OPINIÓN
35	13 de agosto de 2018	4 departamentos Exejido Chapultepec	Factibilidad de uso de suelo 178	No congruente
36	30 de agosto de 2018	Supermercado en Fracc. Colinas de La Presa	Dictamen Estudio de Impacto Urbano 185	Completo
37	30 de agosto de 2018	3 departamentos Fracc. Pedregal Playitas	Dictamen Estudio de Impacto Urbano 186	Completo
38	30 de agosto de 2018	4 departamentos sección primera	Dictamen Estudio de Impacto Urbano 187	Completo
39	5 de septiembre de 2018	2 departamentos Fracc. Playa Ensenada	Dictamen Estudio de Impacto Urbano 192	Completo
40	5 de septiembre de 2018	Fraccionamiento habitacional en Delegación de El Sauzal	Dictamen Estudio de Impacto Urbano 193	Completo
41	5 de septiembre de 2018	Incinerador canino	Factibilidad de uso de suelo 195	Congruente
42	18 de septiembre de 2018	17 departamentos en Fracc. Puerto Salina	Dictamen Estudio de Impacto Urbano 202	Completo
43	2 de octubre de 2018	Almacenes en Boulevard Estancia Colonia Carlos Pacheco	Dictamen Estudio de Impacto Urbano 197	Completo
44	2 de octubre de 2018	Condominios en fr. anexa manzana 30 Colonia Carlos Pacheco	Factibilidad de uso de suelo 209	No congruente
45	2 de octubre de 2018	Barbería y peluquería en Fracc. Pórticos del Mar	Factibilidad de uso de suelo 210	Congruente
46	2 de octubre de 2018	2 casas Fracc. Real de San Marino	Factibilidad de uso de suelo 211	Congruente

NO.	FECHA	NOMBRE	ASUNTO	OPINIÓN
47	2 de octubre de 2018	Farmacia con consultorios Delegación El Porvenir	Factibilidad de uso de suelo 212	Congruente
48	2 de octubre de 2018	Cafetería en Fracc. Vista Hermosa	Factibilidad de uso de suelo 213	Congruente
49	15 de octubre de 2018	24 departamentos en Fracc. Puerta del Mar	Dictamen Estudio de Impacto Urbano 224	Completo
50	15 de octubre de 2018	Edificio escolar en Delegación de Maneadero	Dictamen Estudio de Impacto Urbano 225	Completo
51	15 de octubre de 2018	Cerveza artesanal en Cañón del Tigre	Factibilidad de uso de suelo 226	No congruente
52	19 de octubre de 2018	Almacén en Delegación de San Quintín	Factibilidad de uso de suelo 229	Congruente
53	19 de octubre de 2018	Dormitorios en Delegación de San Quintín	Factibilidad de uso de suelo 230	No congruente
54	19 de octubre de 2018	Investigación especializada en Delegación Francisco Zarco	Factibilidad de uso de suelo 234	Congruente
55	9 de noviembre de 2018	2 departamentos en El Sauzal	Dictamen Estudio de Impacto Urbano 251	Completo
56	12 de noviembre de 2018	Eventos masivos en Delegación San Antonio de las Minas	Factibilidad de uso de suelo 254	Congruente
57	12 de noviembre de 2018	Salón de eventos Colonia Cuatro Milpas	Factibilidad de uso de suelo 255	No congruente
58	16 de noviembre de 2018	Restaurante en Fracc. Chapultepec	Factibilidad de uso de suelo 266	Congruente
59	16 de noviembre de 2018	4 departamentos Fracc. Playa Ensenada	Dictamen Estudio de Impacto Urbano 267	Incompleto

NO.	FECHA	NOMBRE	ASUNTO	OPINIÓN
60	22 de noviembre de 2018	2 casas en Fracc. Real de San Marino	Dictamen Estudio de Impacto Urbano 268	Completo
61	27 de noviembre de 2018	1 casa y 3 departamentos en Col. Carlos Pacheco	Dictamen Estudio de Impacto Urbano 273	Completo
62	28 de noviembre de 2018	Vinícola y restaurante en Delegación Francisco Zarco	Dictamen Estudio de Impacto Urbano 274	Completo
63	7 de diciembre de 2018	Servicio de investigación en Delegación Francisco Zarco	Factibilidad de uso de suelo 287	Congruente
64	18 de diciembre de 2018	Cerveza artesanal y música en Delegación San Antonio de las Minas	Factibilidad de uso de suelo 294	Congruente
65	18 de diciembre de 2018	Nave industrial en Delegación Camalú	Dictamen Estudio de Impacto Urbano 295	Completo
66	18 de diciembre de 2018	4 departamentos en Sección Primera	Dictamen Estudio de Impacto Urbano 296	Completo
67	18 de diciembre de 2018	Parcela 18 Col. Rusa de la Delegación Francisco Zarco	Factibilidad de uso de suelo 299	Congruente
68	18 de diciembre de 2018	Parcela 46 Col. Rusa de la Delegación Francisco Zarco	Factibilidad de uso de suelo 300	Congruente
69	18 de diciembre de 2018	Parcela 64 Col. Rusa de la Delegación Francisco Zarco	Factibilidad de uso de suelo 301	Congruente
70	18 de diciembre de 2018	Parcela 71 Col. Rusa de la Delegación Francisco Zarco	Factibilidad de uso de suelo 302	Congruente
71	18 de diciembre de 2018	Parcela 84 Col. Rusa de la Delegación Francisco Zarco	Factibilidad de uso de suelo 303	Congruente
72	18 de diciembre de 2018	Parcela 85 Col. Rusa de la Delegación Francisco Zarco	Factibilidad de uso de suelo 304	Congruente

NO.	FECHA	NOMBRE	ASUNTO	OPINIÓN
73	18 de diciembre de 2018	Parcela 94A Col. Rusa de la Delegación Francisco Zarco	Factibilidad de uso de suelo 305	Congruente
74	18 de diciembre de 2018	Parcela 95 Col. Rusa de la Delegación Francisco Zarco	Factibilidad de uso de suelo 306	Congruente
75	18 de diciembre de 2018	Parcela 100 Col. Rusa de la Delegación Francisco Zarco	Factibilidad de uso de suelo 307	Congruente
76	27 de diciembre de 2018	Plaza pública en Sección Primera	Dictamen Estudio de Impacto Urbano 310	Completo
77	6 de febrero de 2019	Fraccionamiento residencial en Delegación Maneadero	Factibilidad de uso de suelo 017	No congruente
78	6 de febrero de 2019	Patio para fiestas	Factibilidad de uso de suelo 018	Congruente
79	11 de febrero de 2019	Superficie mínima de predio en zona ejidal	Factibilidad de uso de suelo 021	Congruente
80	11 de febrero de 2019	Auditorio y laboratorio en Colonia Coronitas	Factibilidad de uso de suelo 022	No congruente
81	11 de febrero de 2019	Almacén en Fracc. Lomas de San Fernando	Factibilidad de uso de suelo 023	No congruente
82	11 de febrero de 2019	Asistencia y cuidado de adultos mayores en Fracc. Valle Dorado	Factibilidad de uso de suelo 024	No congruente
83	11 de febrero de 2019	Salón fiestas en Fracc. Valle Dorado	Factibilidad de uso de suelo 025	No congruente
84	11 de febrero de 2019	Almacén en Fracc. Colinas del Mar	Factibilidad de uso de suelo 026	Congruente
85	11 de febrero de 2019	Centro de acopio Col. Carlos Pacheco	Factibilidad de uso de suelo 027	Congruente

NO.	FECHA	NOMBRE	ASUNTO	OPINIÓN
86	11 de febrero de 2019	Cafetería en Fracc. Vista Hermosa	Factibilidad de uso de suelo 028	Congruente
87	11 de febrero de 2019	Estación de servicio en Col. Aguajito	Dictamen Estudio de Impacto Urbano 030	Completo
88	15 de febrero de 2019	Nave industrial Col. Unidad Costa Bella	Factibilidad de uso de suelo 037	Congruente
89	28 de febrero de 2019	Dormitorios en Delegación San Quintín	Factibilidad de uso de suelo 045	No congruente
90	28 de febrero de 2019	44 viviendas en Colonia Zona Playitas	Factibilidad de uso de suelo 046	Congruente
91	28 de febrero de 2019	Hotel, restaurante y bodega en Delegación El Porvenir	Factibilidad de uso de suelo 047	No congruente
92	28 de febrero de 2019	Acopio y aprovechamiento residuos en Delegación Maneadero	Factibilidad de uso de suelo 048	Congruente
93	28 de febrero de 2019	Elaboración y venta cerveza artesanal Delegación San Antonio de las Minas	Factibilidad de uso de suelo 050	Congruente
94	28 de febrero de 2019	Oficina y 4 departamentos en Fracc. Costa Dorada	Dictamen Estudio de Impacto Urbano 052	Completo
95	28 de febrero de 2019	Restaurante Colonia Abelardo L. Rodríguez	Factibilidad de uso de suelo 055	Congruente
96	6 de marzo de 2019	Aeródromo en Delegación San Quintín	Factibilidad de uso de suelo 060	Congruente
97	21 de marzo de 2019	Subdivisión en Fracc. Comercial Chapultepec II	Dictamen Estudio de Impacto Urbano 072	Completo

DOCUMENTO	SENTIDO	CANTIDAD
Opinión Técnica	**Congruente**	**42**
Opinión Técnica	**No congruente**	**24**
Dictamen EIU	**Completo**	**27**
Dictamen EIU	**Incompleto**	**4**

c. Estudios de Impacto Urbano

En el periodo de la presente gestión se realizaron un total de 31 Dictámenes en los subsectores Centro (8) y Chapultepec (7) y le siguen los Subsectores Sauzal (6), Noreste (4), Maneadero (1), Valle de Guadalupe (2), Delegación de Camalú (2) y en la Delegación de La Misión (1). Del total, 27 Estudios se consideraron Completos y 4 Estudios Incompletos.

a) Mapa de estudios completos

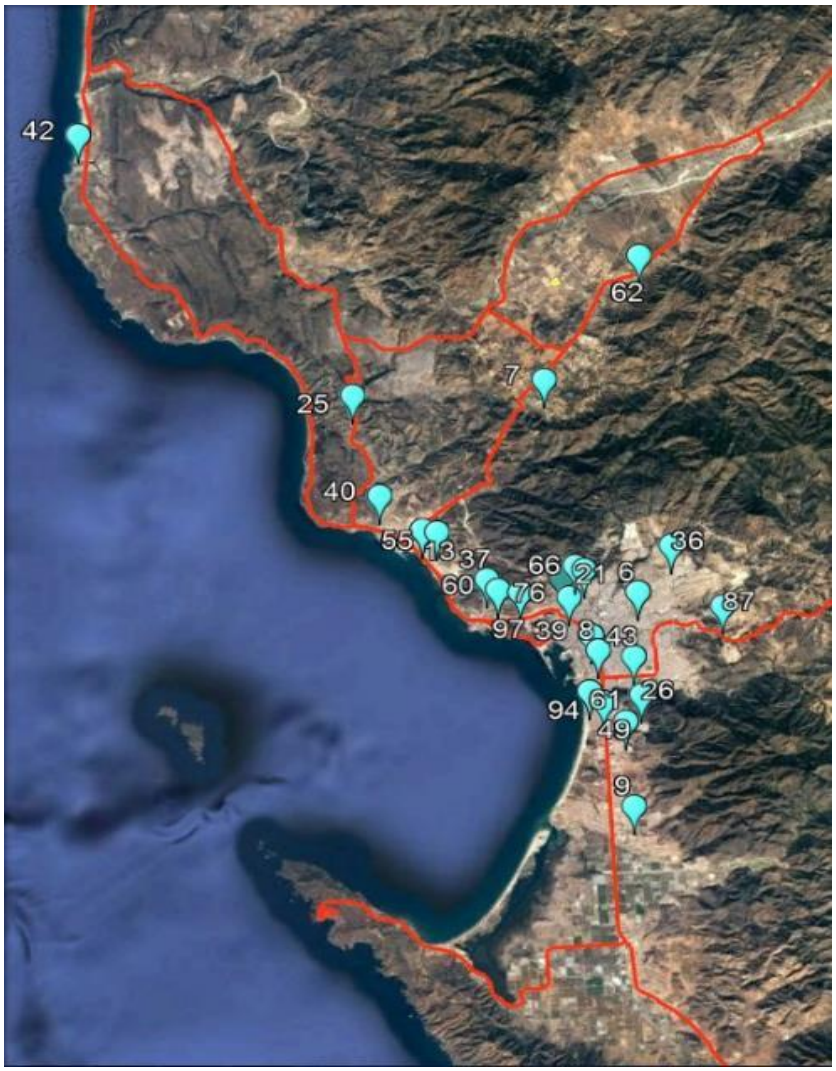

Tabla de estudios completos

NO.	NOMBRE DE ESTUDIOS COMPLETOS
6	**7 departamentos Colonia Revolución**
7	**Jardín eventos sociales San Antonio de las Minas**
8	**Industria Ligera en Colonia Carlos Pacheco**

NO.	NOMBRE DE ESTUDIOS COMPLETOS
9	Nave industrial en Exejido Chapultepec
10	Estación de servicio en Camalú
13	Edificio 64 departamentos en El Sauzal
21	7 departamentos Col. Empleados
25	Área de fiestas en el Cañón del Tigre
26	Tienda de autoservicio en Fracc. Valle Dorado
36	Supermercado en Fracc. Colinas de La Presa
37	3 departamentos Fracc. Pedregal Playitas
38	4 departamentos sección primera
39	2 departamentos Fracc. Playa Ensenada
40	Fraccionamiento habitacional en Delegación de El Sauzal
42	17 departamentos en Fracc. Puerto Salina
43	Almacenes en Boulevard Estancia Colonia Carlos Pacheco
49	24 departamentos en Fracc. Puerta del Mar
55	2 departamentos en El Sauzal
60	2 casas en Fracc. Real de San Marino
61	1 casa y 3 departamentos en Col. Carlos Pacheco
62	Vinícola y restaurante en Delegación Francisco Zarco
65	Nave industrial en Delegación Camalú
66	4 departamentos en Sección Primera
76	Plaza pública en Sección Primera

NO.	NOMBRE DE ESTUDIOS COMPLETOS
87	Estación de servicio en Col. Aguajito
94	Oficina y 4 departamentos en Fracc. Costa Dorada
97	Subdivisión en Fracc. Comercial Chapultepec II

b) Mapa de estudios incompletos

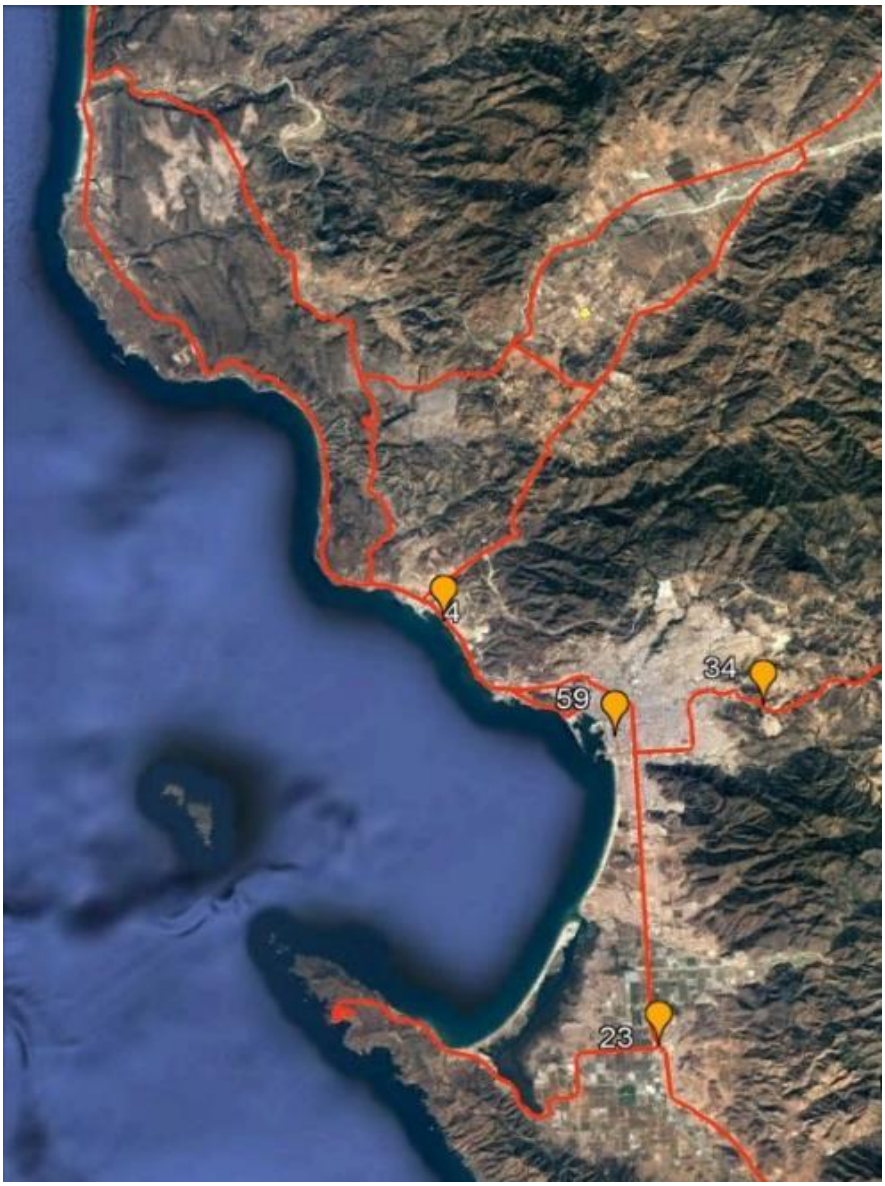

Tabla de estudios incompletos

NO.	NOMBRE DE ESTUDIOS COMPLETOS
4	Edificio 64 departamentos en El Sauzal
23	Estación de servicio en Delegación de Maneadero
34	Estación de servicio Colonia Aguajito
59	4 departamentos Fracc. Playa Ensenada

5. DIFUSIÓN

a. IMIPENS.ORG

Dentro de la actividad de Difusión el IMIP ha visualizado la vinculación con la comunidad en base a un entorno dirigido a la mejora de la calidad de vida. Dicha vinculación se apoya de las redes sociales para el contacto digital directo, en el que se ha realizado la difusión del sitio oficial http://imipens.org presentado las actividades y productos técnicos que realiza el Instituto.

A la fecha se han presentado en el sitio las actividades como: Planes y programas, Transparencia, Actas del Consejo del IMIP, Estructura organizacional técnica y del Consejo, convocatorias a cursos de Estudios de Impacto Urbano, convocatorias de consultas públicas en el que cualquier usuario de la Internet puede descargar estos productos, así como la consultar la cartografía de manera interactiva del Programa de Desarrollo Urbano del Centro de Población de Ensenada, B.C. (PDUCP) y un censo de actividades industriales.

En materia de uso del sitio y durante el periodo abril 2018-marzo 2019, las estadísticas que *Google Analytics* ofrece son las siguientes:

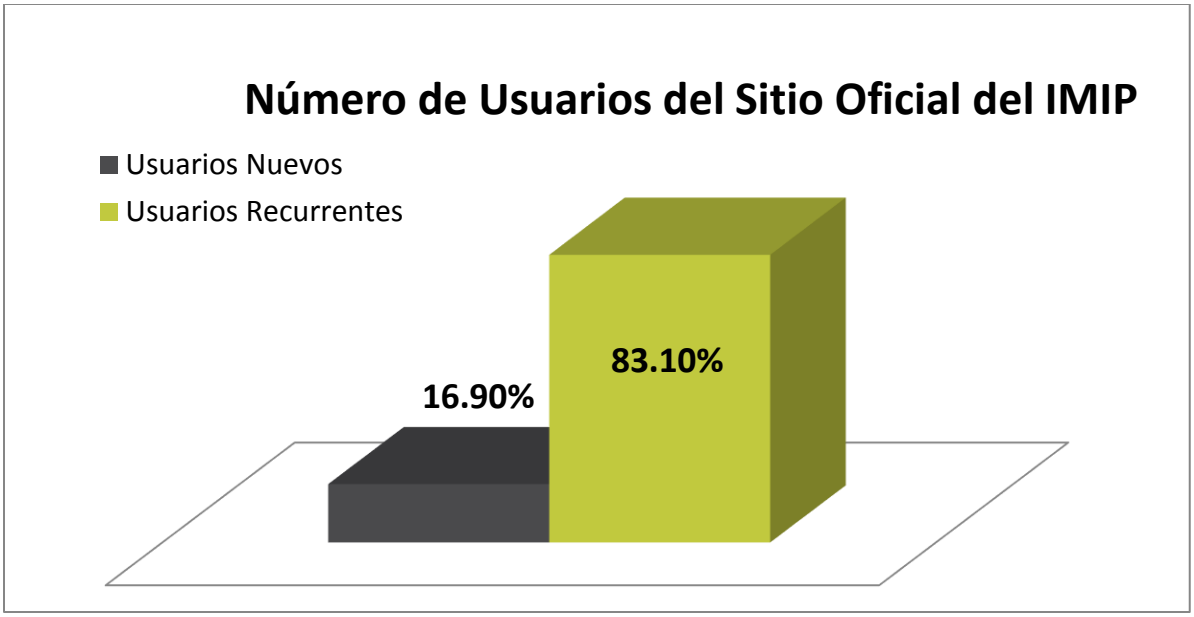

Con un total de 9,502 usuarios de los cuales 7,631 son usuarios nuevos representados por un 83.10% y con un 16.90% de usuarios recurrentes siendo un total de 1,605.

Las principales ubicaciones geográficas del total de 8,038 de usuarios se reparten entre México con 6,167 usuarios seguido por Estados Unidos con 358, 281 de Francia, 197 de Perú y 137 usuarios de Argentina. Hablando de los estados de la República Mexicana el estado de Baja California proyecta 4,054 visitantes, siguiendo el escalafón la Ciudad de México con 537 y el Estado de México con 256 visitantes del sitio.

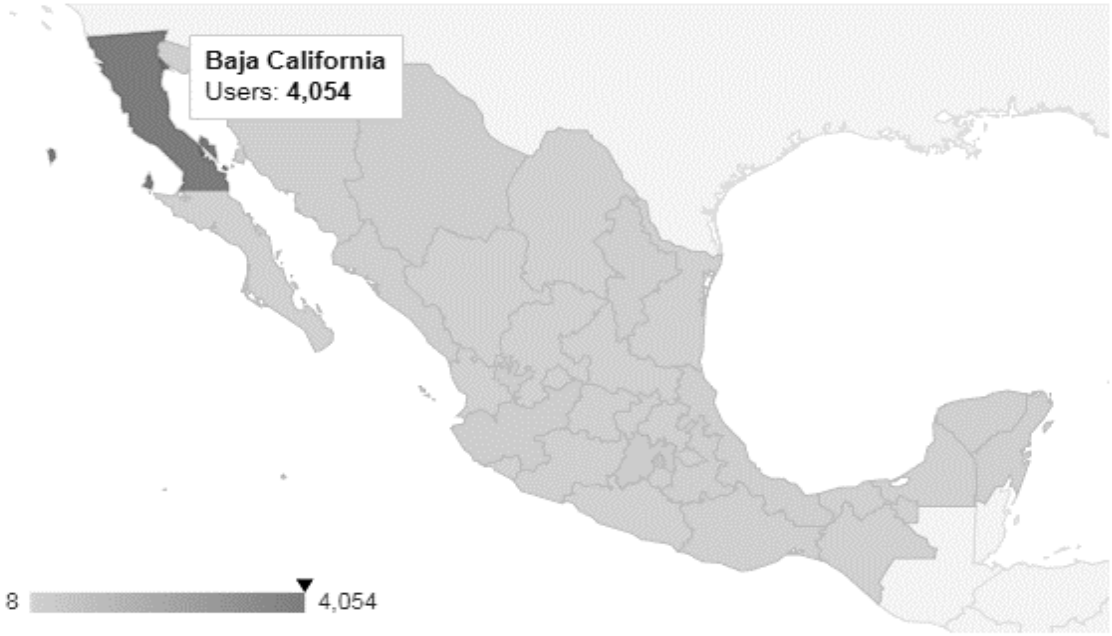

Detallando la información de los usuarios de nuestro país, se muestra en la siguiente tabla la ubicación geográfica de estos 6,167 Usuarios:

		6,167 % of Total: 76.72% (8,038)
1.	Baja California	**4,054** (64.28%)
2.	Mexico City	**537** (8.51%)
3.	State of Mexico	**256** (4.06%)
4.	Jalisco	**188** (2.98%)
5.	Chihuahua	**122** (1.93%)
6.	Nuevo Leon	**94** (1.49%)
7.	Puebla	**90** (1.43%)
8.	Sinaloa	**78** (1.24%)
9.	Sonora	**77** (1.22%)
10.	Veracruz	**73** (1.16%)

Google Analytics muestra que el Sitio Oficial del IMIP es mayormente visitado en los horarios de 8:00 horas a 16:00 horas, siendo la actividad más relevante los martes y utilizada por la república mexicana. Por otro lado, se observa que se ha incrementado las visitas en un 3.6% mediante el uso de móviles, decayendo un 3.3 de visitas utilizando un computador.

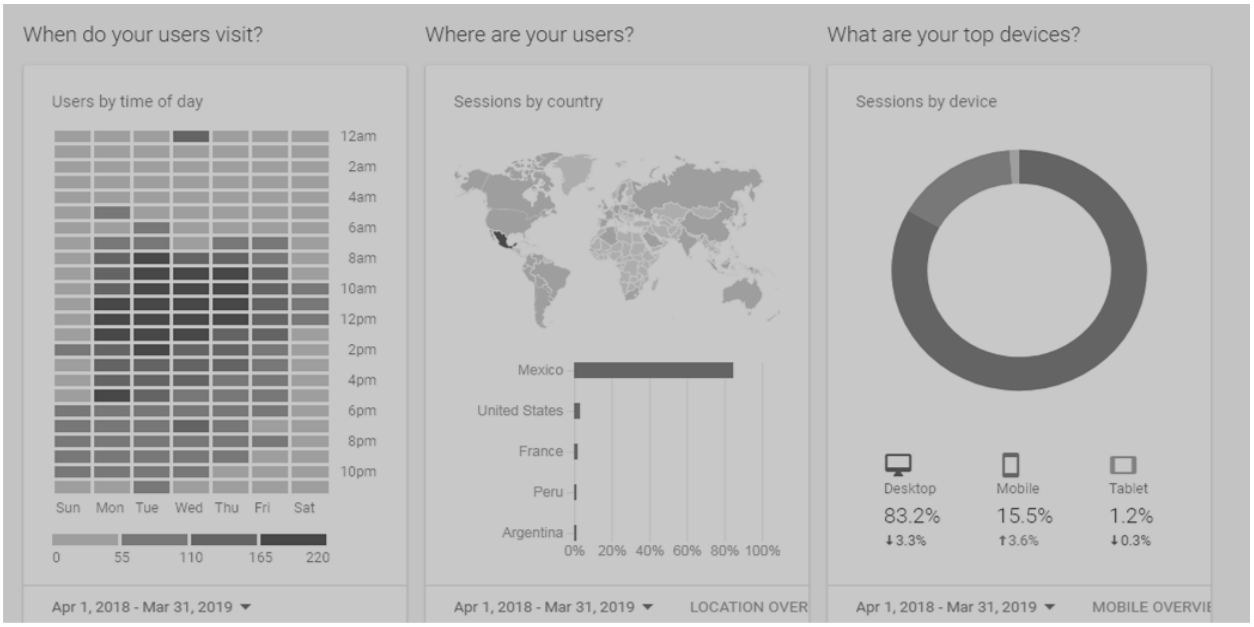

Cabe señalar que *Google Analytics* clasifica a los usuarios en diversas categorías afines y agrupa según los segmentos de mercado (en el presente caso se muestran 10 de cada uno) y se toma una muestra de ***7580*** usuarios del Sitio Oficial durante el periodo abril 2018-marzo 2019, mostrando su comportamiento como sigue:

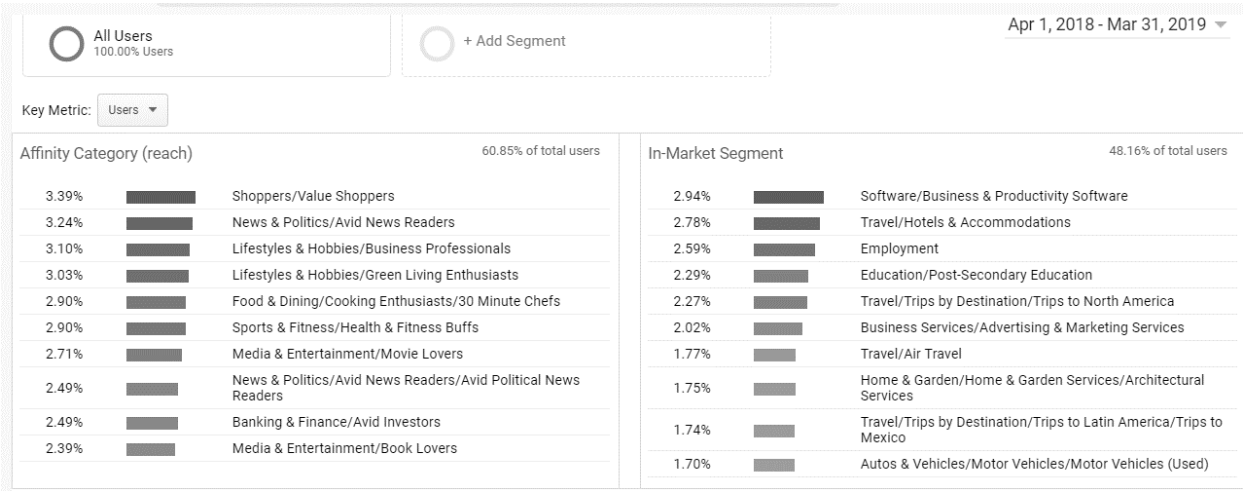

Las páginas más visitadas del sitio oficial del Instituto son:

1. Página de Inicio
2. Planes y Programas
3. Catálogo SIG en Línea
4. Descripción y descargas del Programa de Desarrollo Urbano del Centro de Población de Ensenada, B.C.
5. Descarga del documento del Programa de Desarrollo Urbano del Centro de Población de Ensenada, B.C.
6. Página de CONAC
7. Departamento de SIG
8. Qué es el IMIP
9. Programa Sectorial de Desarrollo Urbano-Turístico de los Valles Vitivinícolas de la Zona Norte del Municipio de Ensenada (Región del Vino), B.C.
10. Directorio del IMIP

	Page	Pageviews
		28,606 % of Total: 100.00% (28,606)
1.	/index.php	7,877 (27.54%)
2.	/planes-y-programas/index.php	2,648 (9.26%)
3.	/catalogo-sig-en-linea/index.php	2,580 (9.02%)
4.	/pducp/index.php	2,341 (8.18%)
5.	/pducp/PDUCP-E 2030 Ene 2009/index.php	1,064 (3.72%)
6.	/conac/index.php	731 (2.56%)
7.	/sig/index.php	630 (2.20%)
8.	/que-es-el-imip/index.php	473 (1.65%)
9.	/programa-sectorial-de-desarrollo-urbano-turistico-de-los-valles-vitivinicolas-de-la-zona-norte-del-municipio-de-ensenada-b-c/index.php	456 (1.59%)
10.	/que-es-el-imip/directorio/index.php	433 (1.51%)

Dentro del sitio del IMIP se encuentra una herramienta de contacto el cual al llenar el formato se recibe un correo a la cuenta contacto@imipens.org y en el periodo del informe se recibieron 10 solicitudes, mismas que se les da seguimiento y donde los usuarios de la Red de Redes han utilizado para:

1. Solicitudes de información sobre convocatorias del Consejo del IMIP
2. Temas del Valle de Guadalupe
3. Datos de las comunidades (China)
4. Proyectos Universidad
5. Temas de Investigación (Archivos *Shape*)
6. Solicitudes de información por área (Isla de Todos Santos)
7. Rutas de Transporte Público
8. Mantenimiento del SIG
9. Asesoramiento de inversiones

Siendo las siguientes:

[01]

Buen día,
Es un placer saludarle, le escribimos de Universidad Xochicalco, como institución educativa y en mi cargo como directora es de suma importancia pertenecer al consejo, por lo que si me pudiese enviar la convocatoria para cumplir en tiempo y forma para nuestra participación.
Quedo a sus órdenes y en espera para dar cumplimiento.

[02]

Asunto: Valle de Guadalupe
Departamento: Dirección

Mensaje:
Hola,
Me dirijo a ustedes porque estoy realizando un estudio sobre el turismo y la industria hotelera en Valle de Guadupe y he encontrado su web.
Cualquier informacion que me faciliten, sera de gran ayuda.
Atentamente,

--
Este correo se envía a través del formulario de contacto en Instituto Municipal de Investigacion y Planeacion de Ensenada

[03]

To contacto@imipens.org

Anteponiendo un cordial saludo, me comunico con Ustedes para preguntarles si en el Instituto cuenta con datos acerca de la comunidad China que radica en Ensenada.
Soy estudiante del posgrado en neuropsicologÃ-a de CETYS Universidad y estoy empezando a desarrollar mi proyecto de tesis, la cual va a enfocada en bilingÃ¼ismo espaÃ±ol-chino.

Sin mÃ¡s por el momento doy a Ustedes las gracias anticipadas por las atenciones brindadas a esta peticiÃªn.

[04]

Sent: Tuesday, July 03, 2018 9:25 PM
To: José L. Garibay MDU
Subject: Re: Actividades para ejercicio ficticio

Buenas noches,

Le envío el trabajo solicitado. Las imagenes de evidencia se encuentran dentro del archivo por medio de ligas. Al hacer click en ciertos elementos que resaltan en el directorio del lado izquierdo (azul con subrayado) se hacen visibles. Una disculpa por la demora. Mi computadora ha estado teniendo problemas con el ventilador del procesador y me tomó un par de días resolverlo.

Saludos!

[05]

Buenas tardes! Estoy realizando un estudio de caracterizacion ambiental de sitio, y recesito apoyarme de imagenes aereas histÃ*ricas del sitio. El lugar se encuentra dentro del Parque Industrial La Esmeralda, casi frente a la fÃ¡brica de CEMEX. TendrÃ¡n ustedes alguna imagenes que me pudieran compartir? Gracias!!

[06]

Asunto: Archivos Vectoriales.
Departamento: Planeación Urbana

Mensaje:
Buen día,
Quisiera consultar y conocer el procedimiento para obtener la información de los archivos vectoriales o los archivos shape del programa de desarrollo urbano de la zona de Ensenada.

Quedo pendiente.

--
Este correo se envía a través del formulario de contacto en Instituto Municipal de Investigacion y Planeacion de Ensenada

[07]

Asunto: Solicito informacion SHAPE
Departamento: Sistemas de Información Geográfica

Mensaje:
Buen día! solicito el shape de la isla de todos santos, espero que puedan ayudarme, muchas gracias.

--
Este correo se envía a través del formulario de contacto en Instituto Municipal de Investigacion y Planeacion de Ensenada

[08]

Hola Margarita, gracias por contestar...lo que solicito es saber sónde puedo obtener el mapa de las rutas del transporte público en Ensenada. No se que más detalles requieres.

Gracias de antemano.

[09]

Asunto: Acceso a sitio
Departamento: Informática y Comunicación

Mensaje:
Buen día, ya van varios dias que no se puede ingresar a http://sigme.imipens.org/website/Base/viewer.htm existe algun problema o cambio la dirección? gracias por la ayuda

--
Este correo se envía a través del formulario de contacto en Instituto Municipal de Investigacion y Planeacion de Ensenada

[10]

Asunto: Acceso a sitio
Departamento: Informática y Comunicación

Mensaje:
Buen día, ya van varios dias que no se puede ingresar a http://sigme.imipens.org/website/Base/viewer.htm existe algun problema o cambio la dirección? gracias por la ayuda

--
Este correo se envía a través del formulario de contacto en Instituto Municipal de Investigacion y Planeacion de Ensenada

b. Publicando en Facebook @imipens

El IMIP utiliza para su difusión la red social de Facebook con su página y muro denominado @Imipens, donde en este año se difundieron 36 publicaciones, quienes a la fecha pueden participar de manera abierta.

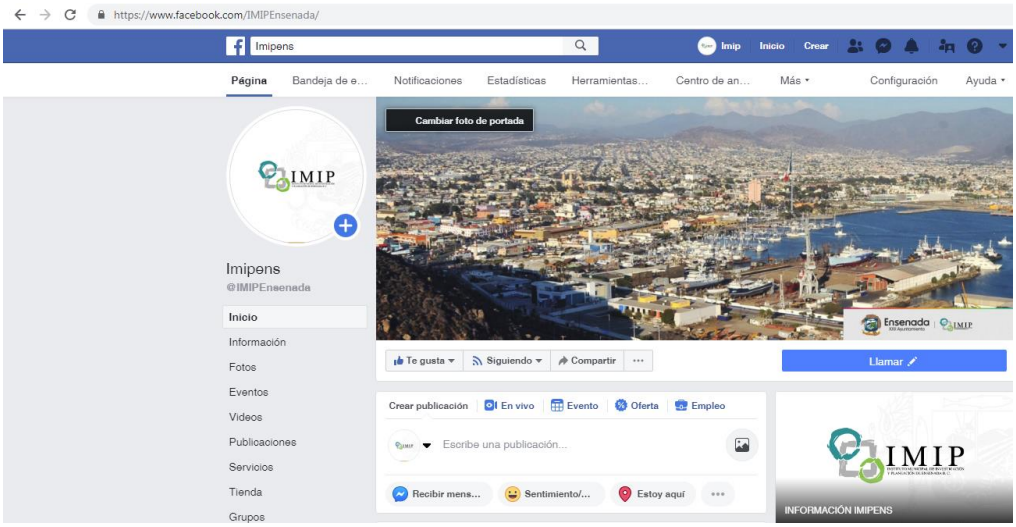

Las publicaciones son dirigidas a nuestros seguidores y a la ciudadanía, generando la siguiente actividad por mes:

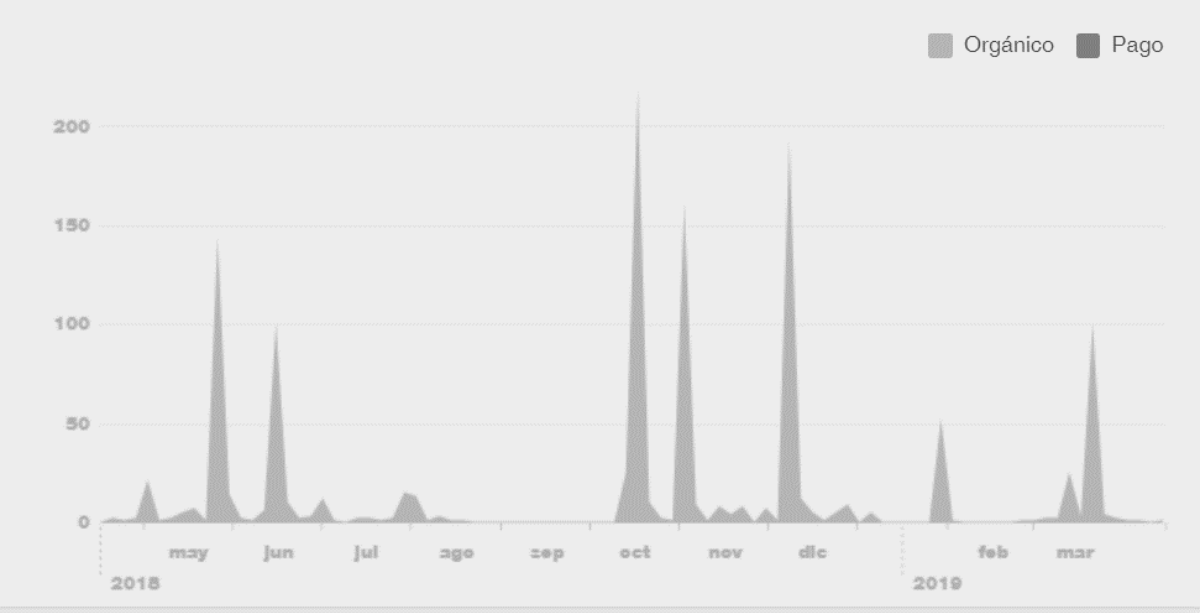

Los temas más relevantes de las publicaciones realizadas fueron:

- Invitación y Sesiones del Curso de Sistemas de Información Geográfica de Código Abierto (FOSS) con empleo de la Aplicación "QGIS" e Introducción al Sistema de Gestión Catastral.
- Será Ensenada catalogada como Zona Metropolitana
- Visita de la Niña Daira Sarahi Gómez Villavicencio, Niña Directora del IMIP por un día.
- Decidirán dirección y consejeros del IMIP
- Curso de Elaboración de EIU. Ley General de Asentamientos Humanos, Ordenamiento Territorial y Desarrollo Urbano LGAHOTDU
- Reelección del Director del IMIP, Dr. Javier Sandoval Félix
- Consulta Pública del Plan Estratégico Metropolitano (PEME)

Con dichas publicaciones se pretende dar información del proceso, periodos y sobre todo la información a los ciudadanos con la intención de que participen con propuestas de modificación a dichos programas.

Cabe mencionar que, dentro de las publicaciones realizadas en Facebook, las relacionadas con la presentación del primer Curso de Sistemas de Información Geográfica de Código Abierto (FOSS) con empleo de la Aplicación "QGIS" e Introducción al Sistema de Gestión Catastral, fueron las publicaciones más relevantes, destacando con 348 personas alcanzadas, 9 *likes* y 4 veces compartidos.

Adicionalmente, se difunden las actividades propias del IMIP, presentando enlaces con los productos realizados dentro del Instituto con apoyo de diferentes instancias como las Sesiones del Consejo del IMIP, apartados de temáticas urbanas, entre otros. Así mismo, se informa a la ciudadanía que Ensenada fue catalogada como Zona Metropolitana, en la que el Instituto colaboró para su nombramiento.

c. +ImipEns: una herramienta adicional de difusión

En las redes sociales el Instituto cuenta con su perfil en Google Plus denominado +ImipEns, el cual durante el periodo abril 2018–marzo 2019 se utilizó para difundir principalmente información sobre temas de importancia local, convocatorias sobre consultas públicas, y cursos y diplomados impartidos tanto por instituciones académicas reconocidas como también por el IMIP. Dicha información fue publicada en 25 *post.*

Cabe señalar que esta herramienta ya no será utilizada por cuestiones del proveedor del servicio gratuito, en el que envió dicho mensaje.

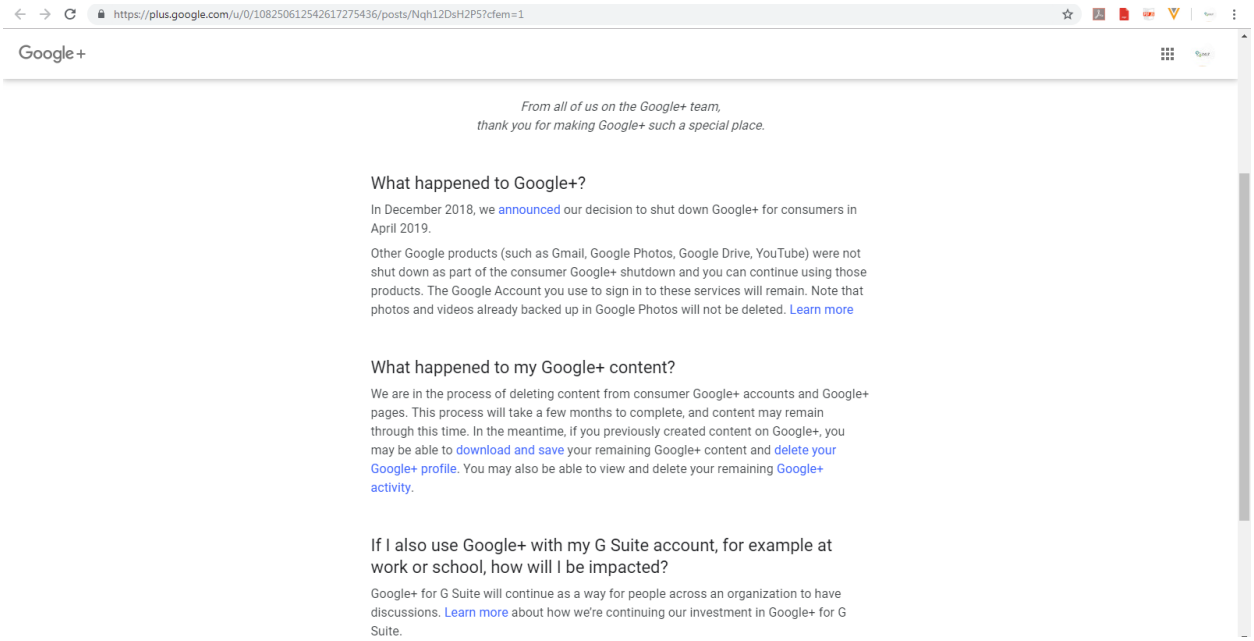

https://plus.google.com/u/0/108250612542617275436/posts/Nqh12DsH2P5?cfem=1

Google+

From all of us on the Google+ team,
thank you for making Google+ such a special place.

What happened to Google+?

In December 2018, we announced our decision to shut down Google+ for consumers in April 2019.

Other Google products (such as Gmail, Google Photos, Google Drive, YouTube) were not shut down as part of the consumer Google+ shutdown and you can continue using those products. The Google Account you use to sign in to these services will remain. Note that photos and videos already backed up in Google Photos will not be deleted. Learn more

What happened to my Google+ content?

We are in the process of deleting content from consumer Google+ accounts and Google+ pages. This process will take a few months to complete, and content may remain through this time. In the meantime, if you previously created content on Google+, you may be able to download and save your remaining Google+ content and delete your Google+ profile. You may also be able to view and delete your remaining Google+ activity.

If I also use Google+ with my G Suite account, for example at work or school, how will I be impacted?

Google+ for G Suite will continue as a way for people across an organization to have discussions. Learn more about how we're continuing our investment in Google+ for G Suite.

d. IMIP activo en Twitter

El Instituto también ha comunicado su quehacer con la herramienta de Twitter, haciendo uso de la mensajería instantánea para informar a los ciudadanos conectados. Durante el periodo abril 2018-marzo 2019, se cuenta con un total de 489 seguidores, donde se observa que ha crecido en un 12.67% con respecto al año anterior.

Los tops Tweets Institucionales fueron en marzo de 2018 con un total de 323 impresiones, siendo los siguientes:

Tweets / Top Tweets / Tweets and replies / Promoted	Impressions	Engagements	Engagement rate
IMIP Ensenada @IMIPENS - Mar 4 **Te esperamos!!!** **Envía tus propuestas en:** goo.gl/PNTFtJ #ConsultasPúblicas #PEME #Ensenada pic.twitter.com/WYp4qZTf1B View Tweet activity	127	8	6.3%
IMIP Ensenada @IMIPENS - Mar 5 **Consulta Pública del Plan Estratégico Metropolitano (PEME)** **En: Centro Social Cívico Cultural Riviera de Ensenada** **A las 17:00 horas** **Eje: Urbano-Metropolitano** **Envía tus propuestas en:** goo.gl/PNTFtJ pic.twitter.com/wuN93e9U4h View Tweet activity	125	8	6.4%
IMIP Ensenada @IMIPENS - Mar 10 **CONSULTAS PÚBLICAS del Plan Estratégico Metropolitano de Ensenada (PEME)** **Eje: Económico.** **Martes 12 de marzo de 2019 a partir de las 17:00 horas en el Centro Social Cívico Cultural Riviera de Ensenada** **Envía tus propuestas en:** goo.gl/PNTFtJ pic.twitter.com/BK9ohqyW5y View Tweet activity	71	4	5.6%

6. CONVENIOS DE COLABORACIÓN

- Con apoyo financiero aprobado por el Fideicomiso Empresarial del Estado de Baja California (FIDEM), y en Coordinación con el Consejo de Desarrollo Económico de Ensenada (CODEEN), el 6 de agosto de 2018 se firmaron Convenios para la realización de los proyectos:
    - Proyectos Brindar el Soporte Técnico del Documento Técnico del Proyecto "Creación del Polígono de Mejoramiento Urbano para la Zona Centro y Frente de Mar de Ensenada", B.C.
    - Plan Estratégico Municipal con Enfoque Metropolitano
- Aprobación en la sesión 106 Sesión de consejo del IMIP, Convenio de Colaboración con el Centro de Estudios Universitarios Vizcaya de las Américas Campus Ensenada. (En proceso de firma)

7. ASUNTOS ADMINISTRATIVOS

a. Actividades

Como organismo descentralizado del gobierno municipal, las actividades realizadas durante el periodo abril de 2018 a marzo de 2019 apoyaron los objetivos institucionales no olvidando el marco legal aplicable. De igual forma, se están realizando Auditorías de los órganos fiscalizadores con motivo de sus funciones y atribuciones.

Durante el Ejercicio 2019 se está realizando auditoría al Instituto por parte de la Auditoría Superior del Estado de Baja California (ASEBC) por el ejercicio fiscal del 1 enero al 31 de diciembre de 2018; por lo cual estamos en espera de una Opinión Final de Auditoría.

Instituto ha logrado la aprobación de Cuentas Públicas por los ejercicios 2014-2015-2016; para lo cual es un gran logro mantenernos bajo estos estándares administrativos.

Los Consejos de Armonización Contable de las Entidades Federativas, el Consejo Nacional de Armonización Contable (CONAC) y la Auditoría Superior de la Federación (ASF) establecieron los mecanismos y el marco de referencia para llevar a cabo la evaluación de la armonización contable; a través de un Sistema de Evaluación de la Armonización Contable (SEVAC); Mediante esta Plataforma se proporcionó a todos los Municipios y a su vez paramunicipales accesos a este Sistema mediante claves que auditan a cada ente el cumplimiento de una Contabilidad Armonizada. El Instituto Municipal de Investigación y Planeación de Ensenada, cuenta con un Sistema de Armonización Contable del INDETEC, SAACG.net. el cual le permite tener su registros Armonizados y presentados en la Plataforma como evidencia y cumplimiento a dicha evaluación.

Como resultado de estas evaluaciones que son realizadas trimestralmente, el Instituto ha sido Evaluado por el ejercicio 2018, contando en cada una de sus Evaluaciones con un 100% de calificación; lo que nos posiciona con un buen reconocimiento a nivel nacional.

El Instituto Municipal de Investigación y Planeación de ensenada, fue evaluado por la Sindicatura Municipal a su Programa Operativo Anual 2018 y como resultado de dicha auditoria se notificó que el Instituto cumplió en términos generales con los requerimientos normativos, toda vez que atendió y proporciono en tiempo, forma y de manera eficiente la documentación solicitada, concluyendo que el Instituto opera conforme a lo establecido en las Leyes, Reglamentos y Normatividad aplicables a su funcionamiento y operación.

Recursos Financieros

Los recursos presupuestales aprobados por el Ayuntamiento para los ejercicios 2018 fueron financiados mediante Subsidio Municipal correspondiente a las ministraciones efectuadas por la Tesorería Municipal, y los presupuestados para el 2019 se están ejecutando durante el ejercicio en curso. La gestión de recursos propios representa una oportunidad de desarrollo institucional, la cual ha permitido finalizar las metas propuestas y apoyar en todo momento los objetivos institucionales, mediante la generación de recursos propios como lo son la venta de servicios lo cual refleja recursos adicionales a los programados con los recursos del Subsidio Municipal.

Dando seguimiento a los recursos propios, el Instituto tiene como objetivo el incrementar cada año los recursos adicionales realizando derechos por prestación de servicios, siendo los siguientes:

- Cursos presenciales orientados al quehacer institucional
- Evaluaciones de Estudio de Impacto Urbano.
- Impresión de Cartografía urbana, mapas, información geográfica.
- Concepto de intereses que se generan por las disponibilidades bancarias.

Es de relevancia mencionar que los ingresos derechos por prestación de servicios han incrementado cada año en comparación de años anteriores.

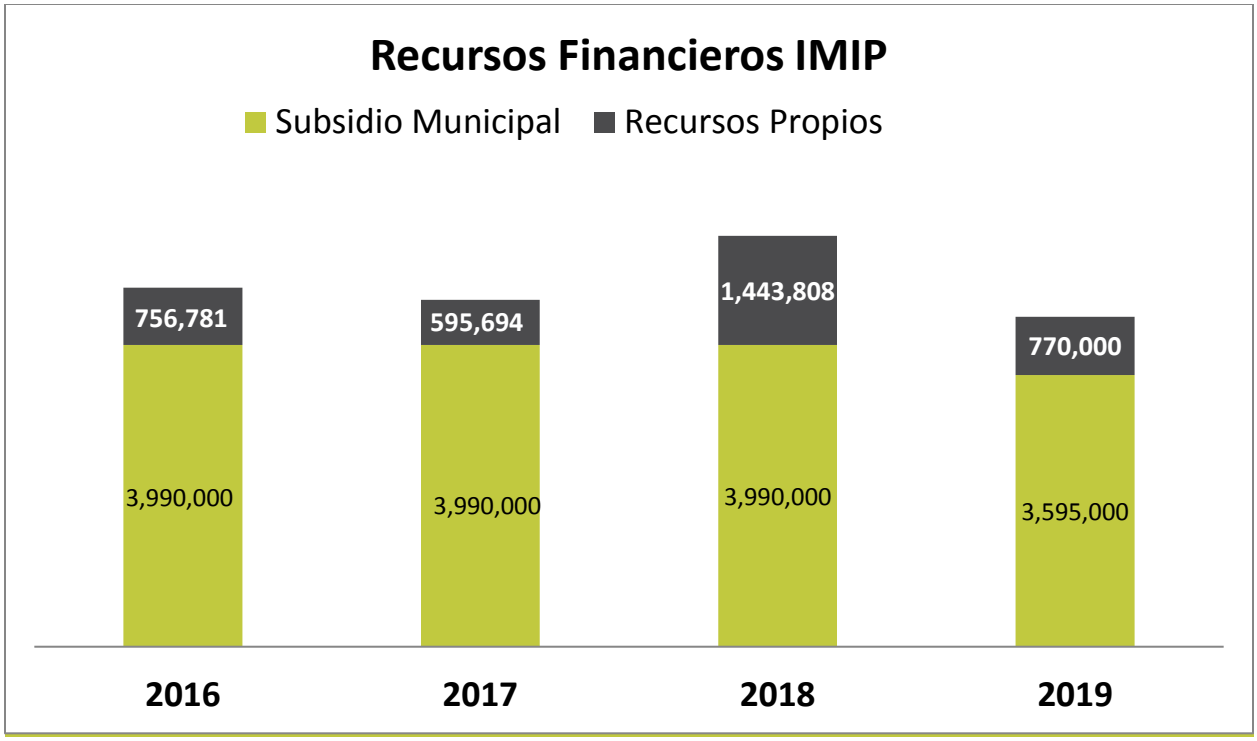

Recursos Presupuestados a generarse durante el ejercicio 2019

Para el presupuesto del ejercicio fiscal 2019; se está trabajando en la gestión de Recursos Propios mediante la búsqueda de recursos Federales para proyectos, así como la realización de cursos y derechos por prestación de servicios que nos proporcionen un recurso adicional al subsidio Municipal.

Se ha cumplido en oportunidad con la información financiero-presupuestal trimestral, anual de Cuenta Pública 2018. Durante este trimestre se está trabajando en la entrega del Primer Informe de Avance de Gestión Financiera correspondiente al 2019.

a. Indicadores de Gestión

El presupuesto del Instituto está elaborado en base a Presupuesto Basado en Resultados el cual se le da seguimiento mediante la evaluación de indicadores. En este marco se genera el Sistema de Evaluación del Desempeño (SED) a fin de incidir en la programación, presupuestación y ejercicio de los recursos asignados al Instituto Municipal de Investigación y Planeación de Ensenada, B.C. El Instituto utiliza por reglamentación el Sistema de Evaluación del Desempeño que orienta a la identificación de la eficiencia, eficacia, economía, oportunidad y la calidad en la realización de los objetivos programados en la Matriz de Indicadores de cada proyecto y refleja la evaluación de los resultados obtenidos.

En base a lo anterior el IMIP cuenta con indicadores que se alinean al Plan Municipal de Desarrollo 2017-2019, incidiendo a la toma de decisiones del gobierno municipal y que es medible mediante porcentajes de avances cada trimestre, reflejando así los proyectos y actividades que realiza el Instituto.

b. Recursos Materiales

Actualmente el IMIP ocupa un espacio arrendado ubicado en calle Tercera 1323-16. También tiene en propiedad un terreno de 1,686.336 m2, el cual fue donado por el Ayuntamiento de Ensenada, cuya propiedad se encuentra debidamente formalizada mediante Escritura Pública 6109, tramitada ante la Notaría Pública No. 7. El registro contable se realizó al valor de avalúo estipulado de su escritura.

En lo referente a mobiliario y equipo, el IMIP cuenta con computadoras, impresoras, proyectores, sillas, escritorios, archiveros, libreros y en general todo lo requerido para realizar las actividades propias del trabajo sustantivo y administrativo. Por otra parte, se cuenta con un Contrato en Comodato celebrado con el Ayuntamiento de Ensenada, en específico con la Secretaría de Seguridad Pública de fecha del 04 de febrero de 2014, por bienes recibidos por la entidad, los cuales no forman parte del activo fijo por no contar con la propiedad. Se tiene dos unidades de transporte para la realización de las actividades propias de la Dirección, la Administración y la realización de trabajos de campo.

c. Recursos Humanos

El IMIP ocupa una plantilla de personal autorizada, correspondiendo en su totalidad 11 plazas denominadas de confianza, con el cual se cumple de manera limitada con el desarrollo de las funciones y actividades requeridas para el logro de los objetivos institucionales, ya que su plantilla actual de personal se integra de la siguiente forma:

Personal con plaza (nómina):

- 1 Director
- 3 Jefes de Departamento
- 1 Subdirector Administrativo
- 1 Técnico Contable y Administrativo
- 1 Técnico Informático
- 1 Secretaria Ejecutiva
- 1 Mensajero

Por otra parte, se ha recurrido a la contratación de personal por el régimen de honorarios asimilables a salarios como apoyo a la realización de labores técnicas.

Honorarios asimilables a salarios:

- 2 Técnicos Analistas SIG

El IMIP, como Entidad Paramunicipal, cuenta con personalidad jurídica y patrimonio propios. Al momento de elaborar el presente informe, no existe ningún litigio o situación legal que ponga en riesgo o comprometa su situación jurídica. De igual forma, no existe embargo o gravamen alguno que ponga en riesgo la propiedad de sus bienes.

8. EQUIPO TÉCNICO

a. Capacitación del Personal del IMIP

Para llevar a cabo de la mejor manera los objetivos de este Instituto, la capacitación continua del personal que forma el área técnica, administrativa y directiva es de suma importancia. Por lo mismo, el personal en este año que concluye tomó varios cursos de manera presencial y en línea en diversas instituciones educativas y entidades gubernamentales, de las cuales se describen las siguientes:

Área de planeación urbana

- Curso en Línea ISA201x: Sustainability in Architecture: An Interdisciplinary Introduction
  4 semanas del 14 de julio al 29 de agosto de 2018
  Impartido por Universidad Politécnica de Valencia through edX
  Certificate ID: c76605a6c5364d28b70cd2f0f12e4fa3

- Curso en línea Introducción a la Sustentabilidad Urbana
  80 horas del 15 de enero al 10 de agosto de 2018
  Impartido por el Instituto Nacional para el Federalismo y el Desarrollo Municipal, en coordinación con SEMARNAT, SEDATU y GIZ

- Curso en línea Cartografía
  6 semanas 17 de abril – 28 de mayo de 2018
  Impartido en línea por el Environmental Systems Research Institute (ESRI)

- Curso en línea Ordenamiento Ecológico Nivel 3 Autoridades Responsables.
  Septiembre – octubre de 2017.
  Impartido por Secretaría de Medio Ambiente y Recursos Naturales.

Área administrativa:

1. Curso Contabilidad Gubernamental Y Consolidación De Estados Financieros.
2. Curso Control Administrativo De Las Diferentes Condiciones De Los Bienes Muebles E Inmuebles De Acuerdo A Las Reglas De La Armonización Contable.

3. Curso Estados Financieros y Sus Notas Bajo Reglas del CONAC.
4. Curso Conciliación Entre Los Ingresos Presupuestarios Y Contables, Así Como Entre Los Egresos Presupuestarios Y Los Gastos Contables.
5. Curso Consolidación De Estados Financieros Bajo las Normas del CONAC.
6. Curso Clasificación Económica De Los Ingresos, De Los Gastos Y Del Financiamiento De Los Entes Públicos.
7. Curso Integración de La Información Financiera Armonizada De Acuerdo A Los Lineamientos Del CONAC Para Cumplimiento De La Ley De Disciplina Financiera De Las Entidades Federativas Y Los Municipios.
8. Curso Control Administrativo de las Diferentes Condiciones de los Bines Muebles e Inmuebles de acuerdo a las Reglas de operación de la Armonización Contable.
9. Curso Normas en Materia de consolidación de Estados financieros y demás Información Contable
10. Curso Clasificadores Contables y Presupuestales Aplicables a la Armonización Contable.
11. Curso Estados Financieros de Acuerdo a la CONAC
12. Curso Entrega -Recepción de la Administración Pública Municipal
13. Curso Taller Control Interno
14. Curso Contabilidad Armonizada Operación y cierre del ejercicio; impartido por el Centro de Capacitación de Estudios Fiscales y Finanzas Publicas de la Secretaria de Planeación y Finanzas Curso Ley de Disciplina Financiera: Implicaciones para los Entes Públicos Locales
15. Curso Llenado de Formatos Ley Disciplina Financiera
16. Comisión de Hacienda y Patrimonio Municipal de Cabildo del XXII Ayuntamiento de Ensenada, B.C.
17. Conferencia Electrónica, timbrado nóminas / Administrador Desconcentrado de Servicios al Contribuyente de Baja California (SAT)
18. Guía de Avances de la Armonización contable (CONAC) (SEvAC)
19. Asociación Nacional de Organismos de Fiscalización Superior y Control Gubernamental A.C. (ASOFIS) a través de la Auditoria Superior del Estado de Coahuila

RAMO 33

1. Diplomado Ramo 33, Temas: Sociodemografía y Factores Sociales, Ramo 33 Excel Aplicado y Planeación por Parte del XXII Ayuntamiento de Ensenada, B.C..

9. TRANSPARENCIA

Con el objetivo de ser cada día más transparente en la rendición de cuentas y en su quehacer, el Instituto cuenta con el Sitio de Transparencia http://transparencia.imipens.org.

Es importante resaltar que se ofrece información a las fechas de acuerdo a normatividad de Transparencia y se cuenta con acceso a las solicitudes de información dentro de la Plataforma Nacional de Transparencia (PNT).

INSTITUTO DE TRANSPARENCIA, ACCESO A LA INFORMACIÓN PÚBLICA Y PROTECCIÓN DE DATOS PERSONALES DE BAJA CALIFORNIA	
INFORME ANUAL DE SOLICITUDES DE INFORMACIÓN RECIBIDAS	
NOMBRE DEL SUJETO OBLIGADO	
PERIODO QUE SE INFORMA	1 de enero al 31 de diciembre de 2018
TIPO DE SOLICITUD	TOTAL DE SOLICITUDES
Solicitudes de Información Pública	10
Solicitudes de Derecho ARCO	
SOLICITUDES RESPONDIDAS	
TIPO DE RESPUESTA	TOTAL DE SOLICITUDES
AFIRMATIVA	
Entrega de informacion vía infomex	10
información pública gubernamental	
información disponible	
AFIRMATIVA PARCIAL	
información parcialmente disponible	
NO COMPETENCIA	
La solicitud corresponde a otra dependencia	
Solicitud improcedente	
OTROS TIPOS DE RESPUESTA	
información confidencial	
información inexistente	
información reservada	
No presentada	
TOTAL DE SOLICITUDES RECIBIDAS Y RESPONDIDAS	
SOLICITUDES NO RESPONDIDAS	
TOTAL DE SOLICITUDES RECIBIDAS Y NO RESPONDIDAS	
INFORMACIÓN COMPLEMENTARIA	
Prórrogas solicitadas/aprobadas	NO APLICA
Prevenciones realizadas	
En caso de que se hayan reportado solicitudes RECIBIDAS Y NO RESPONDIDAS, indique los motivos de la falta de respuesta.	NO APLICA

Cabe señalar que, en cumplimiento a los acuerdos tomados por el INSTITUTO DE TRANSPARENCIA, ACCESO A LA INFORMACIÓN PÚBLICA Y PROTECCIÓN DE DATOS PERSONALES DE BAJA CALIFORNIA, se envió el Informe Anual de Acceso a la Información 2018 al órgano Garante.

Adicionalmente, como sujeto obligado se debe de realizar el Informe Anual de Acceso a la Información 2018 del Instituto Municipal de Investigación y Planeación de Ensenada, B.C. (IAAI-IMIP). En dicho informe se documenta el número de solicitudes de acceso a la información, las acciones de transparencia proactivas realizadas y las dificultades observadas para el cumplimiento de la Ley y en base a los Lineamientos de presentación.

Dentro de la Plataforma Nacional de Transparencia (PNT) y en el periodo de abril 2018-marzo 2019 se obtuvieron 12 solicitudes de información, mismas que se cubrieron las respuestas necesarias a través de la vía Infomex.

Sistema de Solicitudes de Información del Estado de Baja California

Instituto Municipal de Investigacion y Planeacion de Ensenada
Usuario Instituto Municipal de Investigacion y Planeacion de Ensenada

Martes 2 de Abril de 2019

Inicio | Administración

- Acceso a la información
- Nueva solicitud de información
- Candidatas a recurso
- Mis solicitudes
- Mis datos
- Actualizar mis datos
- Avisos y Noticias
- Reportes
- Reporte público de solicitudes
- Reporte público de recursos
- Gráfica por tipo de respuesta
- Gráfica por dependencia
- Sujeto obligado
- Consulta estadística

Cerrar sesión

00039319	Documenta la respuesta de información vía Plataforma	Electronica	Información Pública	Instituto Municipal de Investigacion y Planeacion de Ensenada	21/01/2019 13:31	30/01/2019 23:59	05/02/2019 23:59	01/02/2019 23:59
01059018	Documenta la respuesta de información vía Plataforma	Electronica	Información Pública	Instituto Municipal de Investigacion y Planeacion de Ensenada	14/11/2018 09:51	21/11/2018 23:59	26/11/2018 23:59	23/11/2018 23:59
01002818	Documenta la respuesta de información vía Plataforma	Electronica	Información Pública	Instituto Municipal de Investigacion y Planeacion de Ensenada	31/10/2018 13:00	09/11/2018 23:59	14/11/2018 23:59	13/11/2018 23:59
01000218	Documenta la respuesta de información vía Plataforma	Electronica	Información Pública	Instituto Municipal de Investigacion y Planeacion de Ensenada	31/10/2018 12:59	09/11/2018 23:59	14/11/2018 23:59	13/11/2018 23:59
00928018	Documenta la respuesta de información vía Plataforma	Electronica	Información Pública	Instituto Municipal de Investigacion y Planeacion de Ensenada	11/10/2018 13:28	23/10/2018 23:59	26/10/2018 23:59	25/10/2018 23:59
00779718	Documenta la respuesta de información vía Plataforma	Electronica	Información Pública	Instituto Municipal de Investigacion y Planeacion de Ensenada	29/08/2018 10:46	07/09/2018 23:59	12/09/2018 23:59	11/09/2018 23:59

Sistema de Solicitudes de Información del Estado de Baja California

Instituto Municipal de Investigacion y Planeacion de Ensenada
Usuario Instituto Municipal de Investigacion y Planeacion de Ensenada

Martes 2 de Abril de 2019

Inicio | Administración

- Acceso a la información
- Nueva solicitud de información
- Candidatas a recurso
- Mis solicitudes
- Mis datos
- Actualizar mis datos
- Avisos y Noticias
- Reportes
- Reporte público de solicitudes
- Reporte público de recursos
- Gráfica por tipo de respuesta
- Gráfica por dependencia
- Sujeto obligado
- Consulta estadística

Cerrar sesión

00776718	Documenta la respuesta de información vía Plataforma	Electronica	Información Pública	Instituto Municipal de Investigacion y Planeacion de Ensenada	29/08/2018 10:43	07/09/2018 23:59	12/09/2018 23:59	11/09/2018 23:59
00767418	Documenta la respuesta de información vía Plataforma	Electronica	Información Pública	Instituto Municipal de Investigacion y Planeacion de Ensenada	28/08/2018 12:13	06/09/2018 23:59	11/09/2018 23:59	10/09/2018 23:59
00767218	Documenta la respuesta de información vía Plataforma	Electronica	Información Pública	Instituto Municipal de Investigacion y Planeacion de Ensenada	28/08/2018 12:11	06/09/2018 23:59	11/09/2018 23:59	10/09/2018 23:59
00603618	Documenta la respuesta de información vía Plataforma	Electronica	Información Pública	Instituto Municipal de Investigacion y Planeacion de Ensenada	06/07/2018 13:07	18/07/2018 23:59	23/07/2018 23:59	20/07/2018 23:59
00474218	Documenta la respuesta de información vía Plataforma	Electronica	Información Pública	Instituto Municipal de Investigacion y Planeacion de Ensenada	04/06/2018 12:03	08/06/2018 23:59	13/06/2018 23:59	12/06/2018 23:59
00810117	Documenta la respuesta de información vía	Electronica	Información Pública	Instituto Municipal de Investigacion y Planeacion de	27/11/2017 12:22	04/12/2017 23:59	08/12/2017 23:59	07/12/2017 23:59

Las anteriores solicitudes corresponden a la solicitud de información, según los siguientes temas:

1. Denuncias recibidas en el periodo dónde el promovente sea un servidor público
2. Mapa de delegaciones del estado en formato SHP, Mapa o carta de división por predios de la región (preferentemente para desplegar en un SIG).
3. El total de servidores públicos que han cometido faltas administrativas y de que unidad administrativa.
4. Matriz de compatibilidades de uso de suelo y sus archivos anexos en formato digital.

5. Monto invertido en proyectos de infraestructura ciclista en el municipio de Ensenada.
6. Se requiere saber si todo o parte de su personal, trabajadores, empleados, funcionarios y/o jubilados y pensionados, entre otros o en su caso hasta para clientes, beneficiarios externos o visitantes, cuentan con servicios médicos o relacionados a la salud, contratados y otorgados por esa instancia
7. Dictámenes de Uso de Suelo que no se solicitaron al Instituto
8. Contratos celebrados con diversas asociaciones, mismas que no se llevaron a cabo dentro del IMIP.
9. ¿Cuántos fondos son dedicados a la investigación científica en Ensenada?.
10. ¿Tiene celebrado contrato o contratos de arrendamiento de bien inmueble con persona física o moral determinada para atender sus necesidades de operación?
11. El total de juicios de amparo que tiene la entidad.

Unidad de Transparencia (UT-IMIP)

Por otro lado, es importante recalcar que el Instituto creó el área de la unidad de transparencia, en donde todo ciudadano puede hacer consulta de la información relacionada con el Instituto en las horas laborales.

Así mismo el comité de Transparencia del IMIP ha realizado por primera vez su Tercera Sesión online, a través del canal de YouTube del Instituto.

10. CONSEJO DEL IMIP

a. Sesiones del Consejo del IMIP

En el periodo de abril 2018 a marzo 2019 se aprobaron los informes de Avance de Gestión Financiera de los Trimestres y Cuentas Públicas 2018-2019, Ampliaciones de Ingresos y Egresos de Recursos Propios, Modificación al Programa Anual de Metas, Transferencias Presupuestales, el Anteproyecto del Presupuesto de Ingresos y Egresos del Ejercicio Fiscal 2019 del IMIP, así como la Tarifa de servicios.

El Consejo del IMIP cumplió con un total de 9 Sesiones del durante el periodo abril 2018-marzo 2019, siendo las siguientes:

SESIÓN	FECHA DE SESIÓN	ACUERDOS TOMADOS
99° Sesión Ordinaria del Consejo de IMIP	**11 de abril de 2018**	**6**
100° Sesión Ordinaria del Consejo de IMIP	**09 de mayo de 2018**	**4**
101° Sesión Ordinaria del Consejo de IMIP	**30 de mayo de 2018**	**5**
102° Sesión Ordinaria del Consejo de IMIP	**13 de junio de 2018**	**8**
103° Sesión Ordinaria del Consejo de IMIP	**11de julio de 2018**	**6**
104° Sesión Ordinaria del Consejo de IMIP	**10 de octubre de 2018**	**9**
105° Sesión Ordinaria del Consejo de IMIP	**12 de diciembre de 2018**	**9**
106° Sesión Ordinaria del Consejo de IMIP	**20 de febrero de 2019**	**10**
107° Sesión Ordinaria del Consejo de IMIP	**20 de marzo de 2019**	**4**

Las sesiones Extraordinarias durante el periodo abril 2018-marzo 2019 fueron las siguientes:

SESIÓN	FECHA DE SESIÓN	ACUERDOS TOMADOS
20° Sesión Extraordinaria del Consejo de IMIP	**21 de noviembre de 2018**	**6**
19° Sesión Extraordinaria del Consejo de IMIP	**22 de mayo de 2018**	**1**

b. Acuerdos del Consejo del IMIP

El Consejo del IMIP ha sesionado en 9 Sesiones Ordinarias de las cuales obtuvo un total de 61 Acuerdos tomados en las sesiones realizadas.

c. Acuerdos Tomados por el Consejo del IMIP

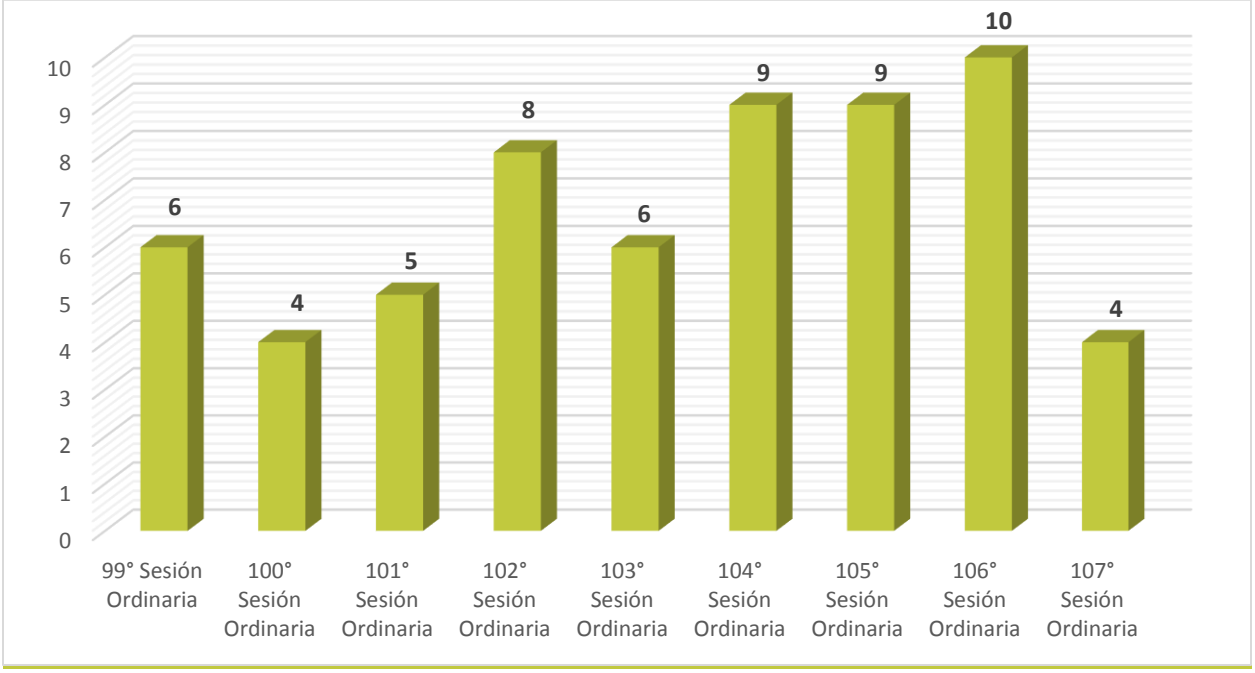

d. Asistencia del Consejo del IMIP

En cuanto a la asistencia del Consejo del IMIP, se tuvo un promedio de 21 Consejeros asistentes por Sesión, y 15 Consejeros del IMIP con Voz y Voto. Cabe señalar que en la presente administración se ha obtenido la mayor asistencia por parte de los Consejeros Regidores y Consejeros funcionarios.

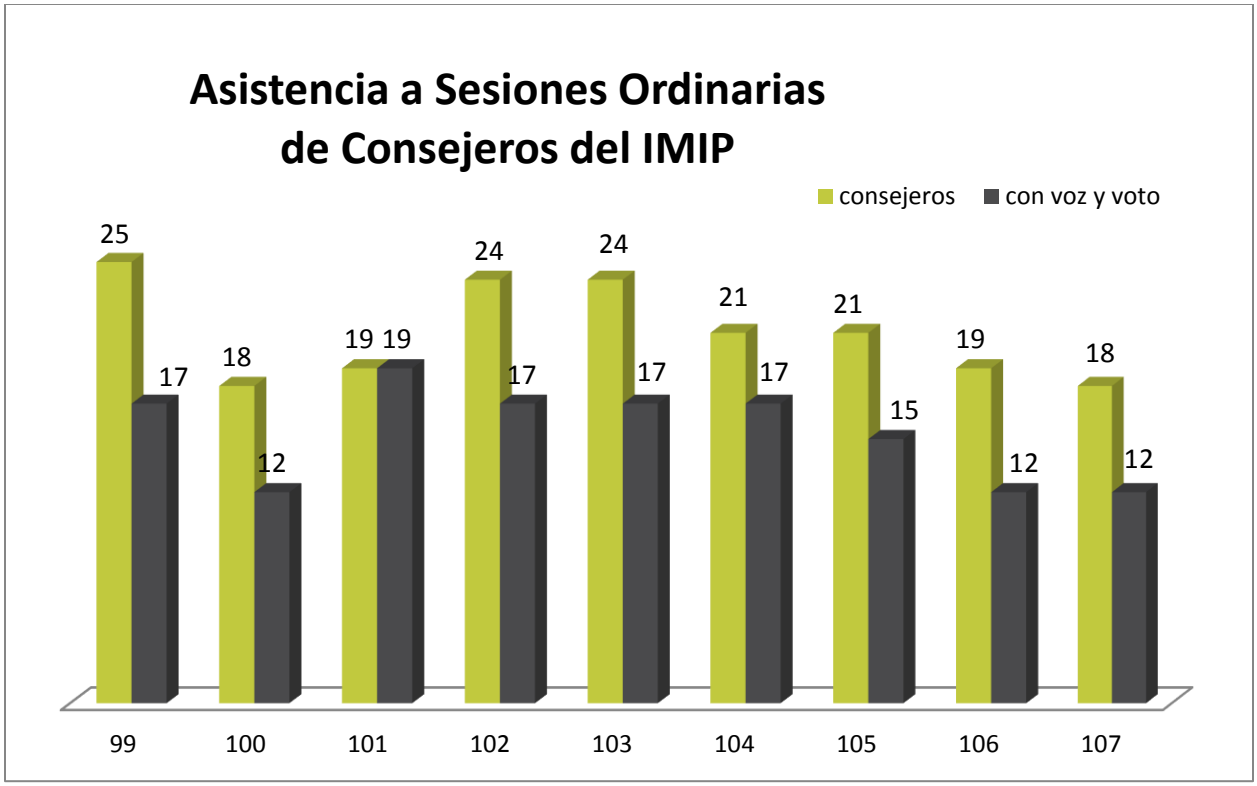
Asistencia a Sesiones Ordinarias
de Consejeros del IMIP
consejeros
con voz y voto
25
17
18
12
19
19
24
17
24
17
21
17
21
15
19
12
18
12
99
100
101
102
103
104
105
106
107

e. Integrantes del Consejo del IMIP

NÚM.	NOMBRE Y CARGO	CARGO EN EL CONSEJO
1.	**LIC. MARCO ANTONIO NOVELO OSUNA** PRESIDENTE DEL CONSEJO DEL IMIP	PRESIDENTE
2.	**C.P. IVÁN ALONSO BARBOSA OCHOA** SECRETARIO DEL CONSEJO DEL IMIP	SECRETARIO
3.	**M.A.P. GUADALUPE MÉNDEZ MALDONADO** TESORERA MUNICIPAL DEL XXII AYUNTAMIENTO DE ENSENADA	CONSEJERA
4.	**C.P. LAURA KARINA CASTREJÓN BAÑUELOS** COMISARIA DEL CONSEJO DEL IMIP	COMISARIO
5.	**DR. JAVIER SANDOVAL FÉLIX** SECRETARIO TÉCNICO DEL CONSEJO	SECRETARIO TÉCNICO
6.	**ARQ. CÉSAR CUEVAS CESEÑA** CONSEJERA DIRECTORA DE SERVICIOS PÚBLICOS MUNICIPALES E INFRAESTRUCTURA DEL XXII AYUNTAMIENTO DE ENSENADA, B.C.	CONSEJERA
7.	**LIC. ARMANDO ESPINOZA ARROYO** DIRECTOR DE LAS DELEGACIONES DEL XXII AYUNTAMIENTO DE ENSENADA, B.C.	CONSEJERO
8.	**LIC. CRISTINA SOLANO DIAZ** CONSEJERA DIRECTORA DE DESARROLLO SOCIAL DEL XXII AYUNTAMIENTO DE ENSENADA, B.C.	CONSEJERA
9.	**LIC. JORGE IÑIGUEZ DÍAZ** DIRECTOR SEGURIDAD PÙBLICA MUNICIPAL DEL XXII AYUNTAMIENTO DE ENSENADA, B.C.	CONSEJERO
10.	**MAP. DANIEL RAMOS ESTRADA** COORDINADOR GENERAL DEL COMITÉ DE PLANEACIÓN PARA EL DESARROLLO MUNICIPAL (COPLADEM) DEL XXII AYUNTAMIENTO DE ENSENADA, B.C.	CONSEJERA
11.	**REG. BERTHA MARTÍNEZ VILLALOBOS** REGIDOR COORDINADOR DE LA COMISIÓN DE PLANEACIÓN Y DESARROLLO ECONÓMICO DEL XXII AYUNTAMIENTO DE ENSENADA, B.C.	CONSEJERO
12.	**REG. DAVID ALFREDO DEL MORAL SILVA** REGIDOR COORDINADOR DE LA COMISIÓN DE DESARROLLO URBANO DEL XXII AYUNTAMIENTO DE ENSENADA, B.C.	CONSEJERO

NÚM.	NOMBRE Y CARGO	CARGO EN EL CONSEJO
13.	**REG. NORMA ANGELICA SILVA AGUIRRE** REGIDORA DE LA COMISIÓN DE OBRAS Y SERVICIOS PÚBLICOS DEL XXII AYUNTAMIENTO DE ENSENADA, B.C.	CONSEJERA
14.	**REG. RAMÓN IVÁN DUARTE CÓRDOVA** REGIDOR DE LA COMISIÓN DE SEGURIDAD PÚBLICA, TRÁNSITO Y TRANSPORTES DEL XXII AYUNTAMIENTO DE ENSENADA.	CONSEJERO
15.	**REG. CHRISTIAN IVAN VÁZQUEZ GONZÁLEZ** REGIDOR DE LA COMISIÓN DE EDUCACIÓN, CULTURA, CIENCIA Y TECNOLOGÍA DEL XXII AYUNTAMIENTO DE ENSENADA.	CONSEJERO
16.	**REG. JORGE CAMARGO VILLA** REGIDOR COORDINADOR DE LA COMISIÓN DE DESARROLLO RURAL SUSTENTABLE Y DELEGACIONES DEL XXII AYUNTAMIENTO DE ENSENADA, B.C.	CONSEJERO
17.	**REG. JORGE EMILIO MARTÍNEZ VILLADARGA** REGIDOR COORDINADOR DE LA COMISIÓN DE ECOLOGÍA Y MEDIO AMBIENTE DEL XXII AYUNTAMIENTO DE ENSENADA, B.C.	CONSEJERO
18.	**LIC. JOSÉ ALFREDO HINOJOSA ARELLANO** REPRESENTANTE POR EL COMITÉ DE PLANEACIÓN PARA EL DESARROLLO MUNICIPAL (COPLADEM)	CONSEJERA CIUDADANA
19.	**LIC. JORGE EDUARDO CORTÉS RÍOS** REPRESENTANTE POR EL CONSEJO COORDINADOR EMPRESARIAL DE ENSENADA, A.C.	CONSEJERO CIUDADANO
20.	**M. ARQ. HUBERTH LARA LEREE** REPRESENTANTE POR LOS COLEGIOS DE ARQUITECTOS	CONSEJERO CIUDADANO
21.	**ING. FRANCISCO JAVIER BARRAZA SALAZAR** REPRESENTANTE POR LOS COLEGIOS DE INGENIEROS CIVILES	CONSEJERO CIUDADANO
22.	**C. JULIO ADRIAN RODRÍGUEZ OROZCO** REPRESENTANTE POR LAS ASOCIACIONES DE PROPIETARIOS RURALES Y EJIDATARIOS	CONSEJERA CIUDADANA
23.	**DRA. JUANA CLAUDIA LEYVA AGUILERA** REPRESENTANTE POR LAS INSTITUCIONES DE EDUCACIÓN SUPERIOR E INVESTIGACIÓN.	CONSEJERA CIUDADANA
24.	**C.P. OSCAR SÁNCHEZ DEL PALACIO** REPRESENTANTE POR LOS CLUBES DE SERVICIO ALTRUISTAS, ORGANISMOS NO GUBERNAMENTALES (ONG 's)	CONSEJERO CIUDADANO

NÚM.	NOMBRE Y CARGO	CARGO EN EL CONSEJO
25.	**LIC. LORENZO CÁRDENAS ZERTUCHE** REPRESENTANTE POR LOS COLEGIOS Y ASOCIACIONES DE PROFESIONISTAS DE ENSENADA.	CONSEJERO CIUDADANO
26.	**LIC. ALFONSO GERARDO GARCÍA QUIÑONES** REPRESENTANTE POR EL CONSEJO DE DESARROLLO ECONÓMICO DE ENSENADA, A.C.	CONSEJERO CIUDADANO
27.	**SIN NOMBRAMIENTO** REPRESENTANTE DE LOS COLONOS INTEGRANTE DEL CONSEJO DE DESARROLLO MUNICIPAL.	CONSEJERO CIUDADANO
28.	**ING. JORGE ANTONIO GUEVARA ESCAMILLA** REPRESENTANTE DEL GRUPO FORO ENSENADA, A.C.	CONSEJERO CIUDADANO
29.	**ING. SANTOS SEGURA RUBIO** REPRESENTANTE DEL CONSEJO CONSULTIVO ECONÓMICO DE ENSENADA, A.C.	CONSEJERO
30.	**ARQ. JOSÉ ALONSO HERRERA VALLEJAN** REPRESENTANTE DE LA CÁMARA NACIONAL DE LA INDUSTRIA DEL DESARROLLO Y PROMOCIÓN DE VIVIENDA DE ENSENADA (CANADEVI).	CONSEJERO CIUDADANO
31.	**ARQ. MIGUEL ÁNGEL CASTILLO ESCALANTE** REPRESENTANTE DEL ÁREA DE PLANEACIÓN DEL DESARROLLO URBANO DEL GOBIERNO DEL ESTADO.	CONSEJERO
32.	**LIC. JOSÉ LAURO ARÉSTEGUI VERDUGO** REPRESENTANTE DEL ÁREA DE PLANEACIÓN DEL DESARROLLO URBANO DEL GOBIERNO FEDERAL.	CONSEJERO

d. Invitados Especiales

Cabe mencionar que existen dentro del Consejo del IMIP CUATRO invitados especiales mismos que el Consejo acordó con la finalidad de unir esfuerzos y conjuntar actividades. Estos son:

NÚM.	NOMBRE Y CARGO	CARGO EN EL CONSEJO
1.	**ING. ROBERTO DIARTE VALDEZ** SUPERINTENDENTE DE LA COMISIÓN FEDERAL DE ELECTRICIDAD	INVITADO ESPECIAL
2.	**ING. CARLOS GONZALO LOYOLA PETERSON** DIRECTOR DE LA COMISIÓN ESTATAL DE SERVICIOS PÚBLICOS DE ENSENADA, B.C.	INVITADO ESPECIAL

NÚM.	NOMBRE Y CARGO	CARGO EN EL CONSEJO
3.	**ARQ. RICARDO CISNEROS RODRÍGUEZ** DIRECTOR GENERAL DE LA COMISIÓN ESTATAL DEL AGUA	INVITADO ESPECIAL
4.	**ARQ. MARÍA MATILDE LÓPEZ CHAVEZ** DIRECTOR DE ADMINISTRACIÓN URBANA, ECOLOGÍA Y MEDIO AMBIENTE, DEL XXII AYUNTAMIENTO DE ENSENADA, B.C.	INVITADO ESPECIAL

A la fecha el Reglamento del IMIP fue modificado en donde se contó con un total de 3 cambios de consejeros ciudadanos electos según convocatoria y aún no se cuenta con el nombramiento del Consejero Representante de los Colonos Integrante del Consejo de Desarrollo Municipal.

11. HACIA EL FUTURO

Este periodo de gestión 2018-2019 se puede considerar como un periodo de transición tanto para el municipio de Ensenada como por el Instituto encargado de su planeación, y se espera que los trabajos realizados en estos 12 meses tengan una repercusión en el devenir de ambos en los próximos años. Por un lado, Ensenada es declarada como Zona Metropolitana, lo que obliga a todo ciudadano a entender a Ensenada como un conglomerado de vocaciones, localidades y territorios aún dispersos y semi-articulados en lo que ahora es la zona metropolitana más grande del país. La posibilidad de acceder a fondos dedicados a las metrópolis y la necesidad de normar y planear bajo esta nueva concepción deben de ser los trabajos que ahora deben de caracterizar los esfuerzos de este y las siguientes administraciones. Por otro lado, el IMIP necesariamente debe adaptarse a esta nueva realidad regional y por ello acaba de realizar la adecuación de su reglamento en donde, entre otras cosas, incorpora la dimensión metropolitana a su cuerpo legal, además de brindar certeza jurídica a su estructura técnica y administrativa que tanto hacía falta. Con ello se espera que el IMIP tenga una categoría más elevada que, sin menospreciar los retos de trabajo que ello implica, por esta misma razón tenga más elementos de convencimiento para que este Instituto pueda ser reforzado tanto normativa como financieramente para que pueda estar a la altura de las nuevas demandas que seguramente surgirán inmediatamente ante la necesidad de tener un territorio articulado y funcional. Es la certeza de un servidor que en los próximos meses se determinará si el IMIP se abre paso fortalecido para los retos que vienen o seguirá en la incertidumbre financiera y legal que tanto lo ha caracterizado.

Para ello y más que nunca, es que se hace necesaria la participación ciudadana de calidad que apuntale y haga propios los trabajos realizados por este Instituto ante los escenarios al parecer cada vez más adversos que han enfrentado las más recientes administraciones municipales. En materia de planeación territorial y de definición de futuro, el año que acaba de concluir junto con el que está por iniciar se presentan ahora ante gobierno y ciudadanía como unos “años puente” en donde decidirán si transitan hacia la aceptación y el trabajo que implica una visión más amplia e integral del territorio Ensenadense o si desean permanecer en el mismo lugar por tiempo indefinido.

Instituto Municipal de Investigación
y Planeación de Ensenada, B. C.
Calle Terdera No. 1323-16
Zona Centro C.P. 22800
(646)1521909 y (646)1521910
http://www.imipens.org

[abril 2018-marzo 2019]