PROGRAMA SECTORIAL DE DESARROLLO URBANO - TURÍSTICO DE LOS VALLES VITIVINÍCOLAS DE LA ZONA NORTE DEL MUNICIPIO DE ENSENADA (REGIÓN DEL VINO), B.C.

Ensenada, Baja California, México - 2018

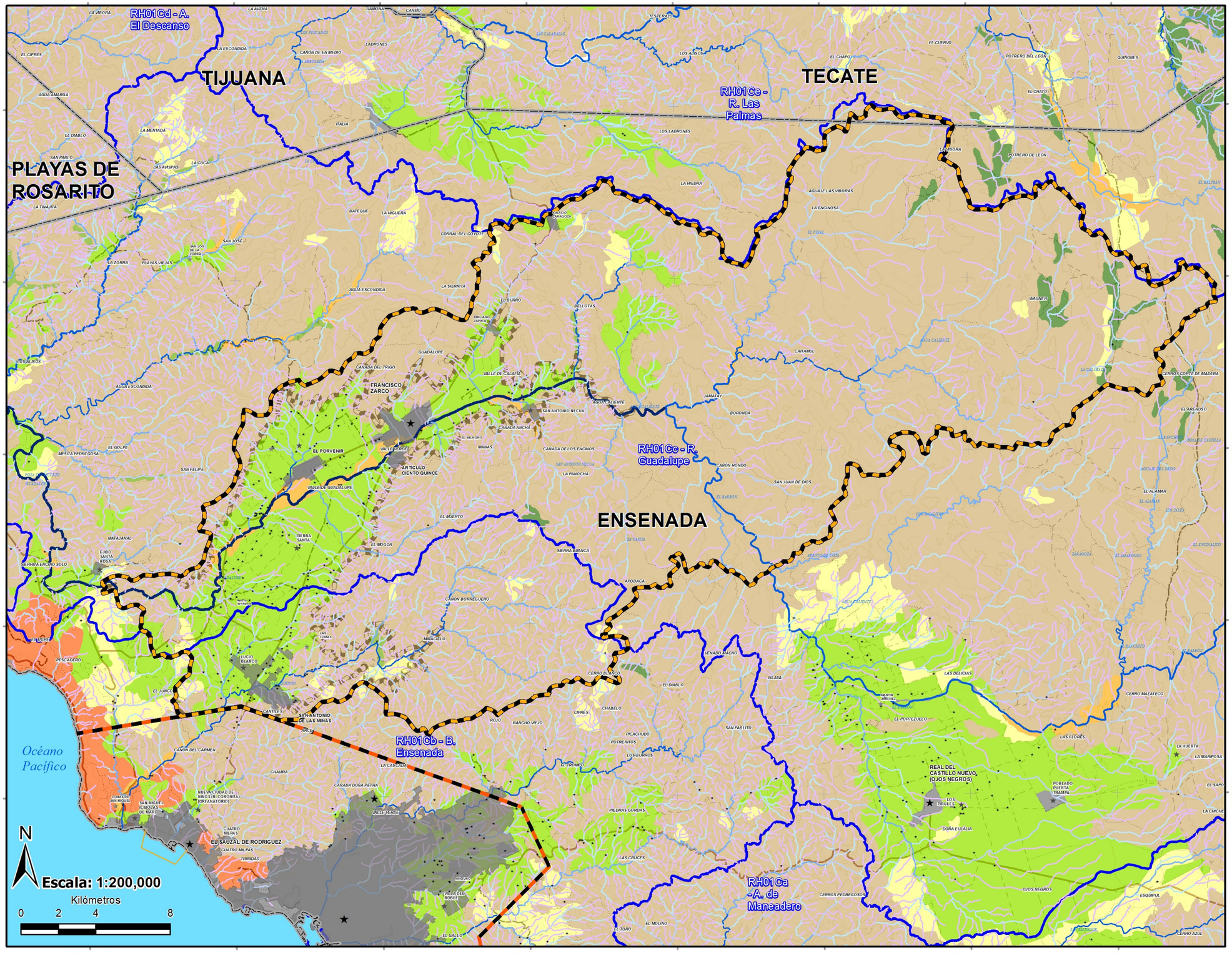

Simbología

Medio Fisico Natural

Red de Drenaje (Afluentes por Orden)

- 1
- 2
- 3
- 4
- 5
- 6
- 7
- 8
- Subcuencas hidrológicas (Ej. RH01Cc - R. Guadalupe)

Vegetación

- Bosque de Encino
- Bosque de Plno
- Pastizal Inducido
- Vegetación Riparia
- Matorral Rosetofilo Costero
- Chaparral
- Agricultura de Riego/Temporal
- Asentamiento urbano

Sígnos Convencionales

Límites Simbolizados

- Área de Aplicación Ord. Ecológico
- Límite Centro de Población de Ensenada
- Área de Aplicación

Vias Terrestres

- Carretera
- Camino
- Terracería
- Brecha
- Vereda

Rasgos Generales

- Curvas topográficas

Localidades

Hab. por Localidad

- 1 - 50
- 51 - 100
- 101 - 500
- 501 - 2500
- 2501 - 10000
- 10001 - 500000
- Área Urbana

Fuentes de Información Cartográfica

Secretaría de la Reforma Agraria - SRA
Instituto Nacional de Estadística y Geografía - INEGI
Instituto Municipal de Investigación y Planeación de Ensenada - IMIP
NASA, USA. Imagen Satelital LANSAT ETM

Red Hidrográfica Version 2.0, Agosto 2010 - INEGI
Secretaría de Protección al Ambiente, Baja California - SPA
Programa Ambiental Estratégico de la Región Vitivinícola de Valle de Guadalupe, Municipio de Ensenada, Baja California, México - SPA

Medio Físico Natural | **D1**

PROGRAMA SECTORIAL DE DESARROLLO URBANO - TURÍSTICO DE LOS VALLES VITIVINÍCOLAS DE LA ZONA NORTE DEL MUNICIPIO DE ENSENADA (REGIÓN DEL VINO), B.C.

Ensenada, Baja California, México - 2018

Ensenada
XXII Ayuntamiento

IMIP
INSTITUTO MUNICIPAL DE INVESTIGACIÓN Y PLANEACIÓN DE ENSENADA B. C.

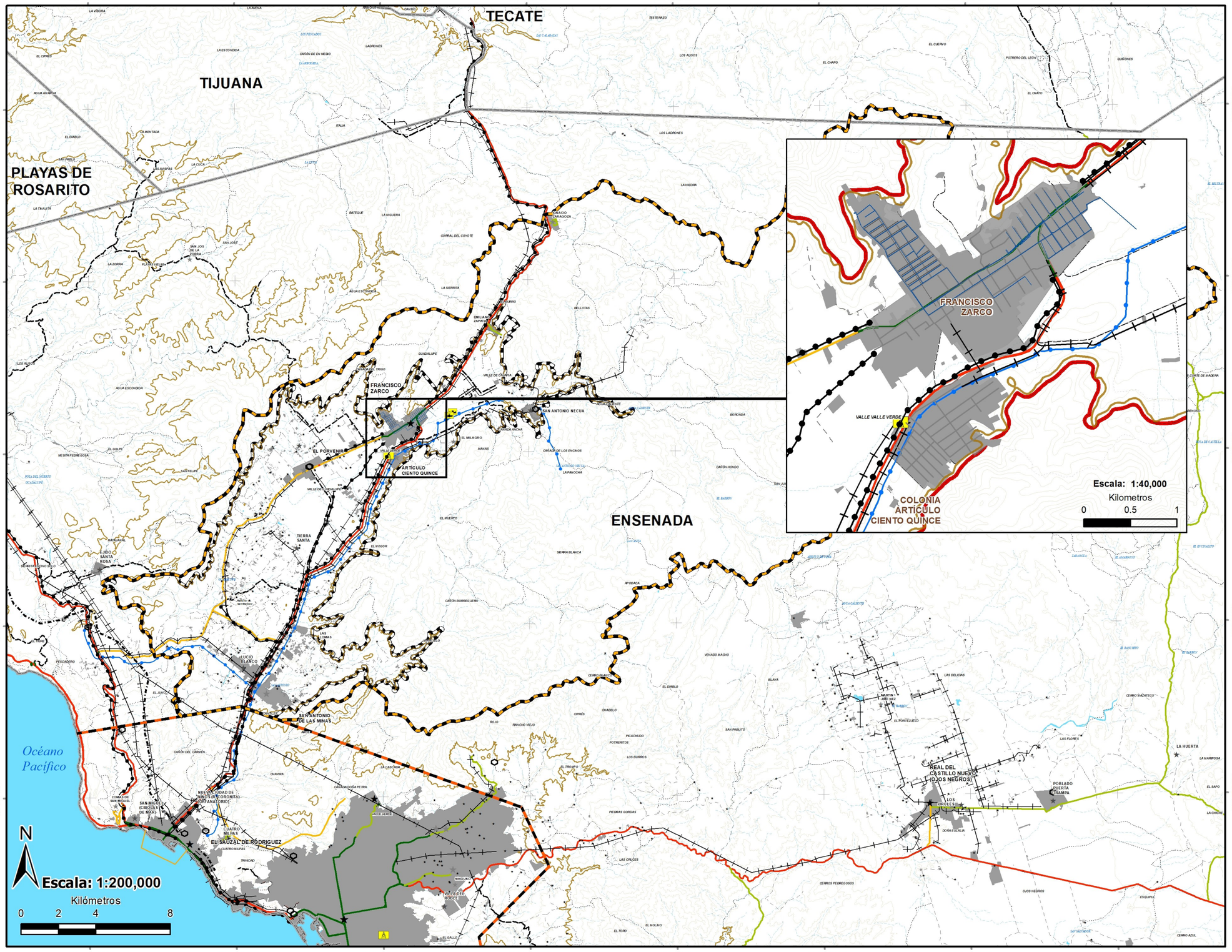

Simbología

Medio Físico Transformado

Infraestructura y Equipamiento Regional

- Pozos CESPE
- Tanques de agua

Cobertura de Agua Potable

- Red de Agua Potable
- Red de Aguas Negras
- Acueducto
- Subestación Eléctrica - CFE
- Oleoducto
- Lineas de Transmisión
- Linea de Comunicación

Administración carretera

- Federal
- Estatal
- Municipal
- N/A
- Cota 400 m

Sígnos Convencionales

Límites Simbolizados

- Área de Aplicación Ord. Ecológico
- Límite Centro de Población de Ensenada
- Área de Aplicación

Vías Terrestres

- Carretera
- Camino
- Terracería
- Brecha
- Vereda

Rasgos Generales

- Curvas topográficas
- Hidrología Superficial

Localidades

Hab. por Localidad

- 1 - 50
- 51 - 100
- 101 - 500
- 501 - 2500
- 2501 - 10000
- 10001 - 500000
- Área Urbana

Fuentes de Información Cartográfica

Secretaría de la Reforma Agraria - SRA
Instituto Nacional de Estadística y Geografía - INEGI
Instituto Municipal de Investigación y Planeación de Ensenada - IMIP
NASA, USA. Imagen Satelital LANSAT ETM

Conjunto de Datos Vectoriales Topográficos Escala 1:50000 - INEGI

Medio Físico Transformado | **D2**

PROGRAMA SECTORIAL DE DESARROLLO URBANO - TURÍSTICO DE LOS VALLES VITIVINÍCOLAS DE LA ZONA NORTE DEL MUNICIPIO DE ENSENADA (REGIÓN DEL VINO), B.C.

Ensenada, Baja California, México - 2018

Ensenada XXII Ayuntamiento

IMIP INSTITUTO MUNICIPAL DE INVESTIGACIÓN Y PLANEACIÓN DE ENSENADA B. C.

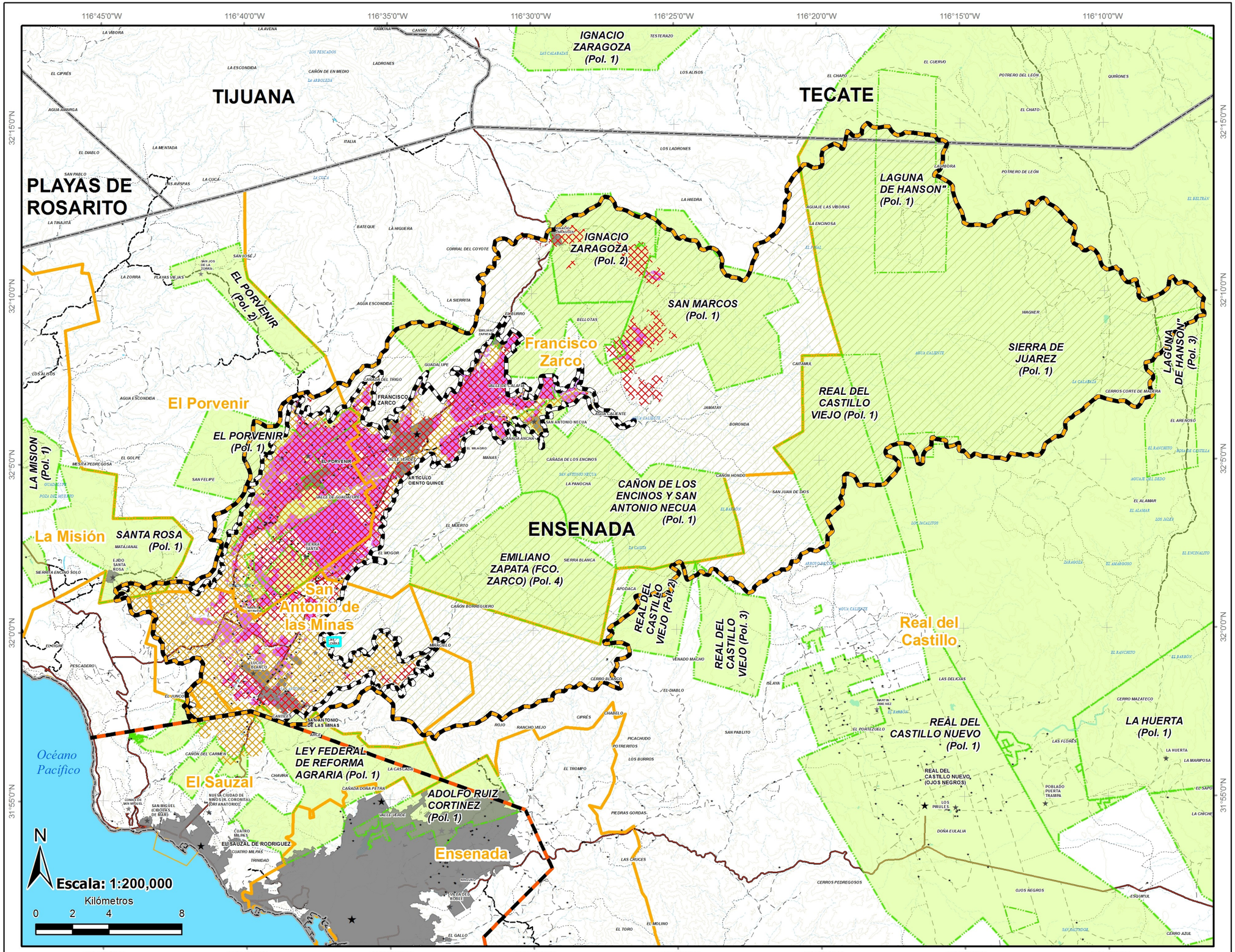

Simbología

Contexto Regional y Delimitación de Área de Aplicación (2018)

- Área de Aplicación (POECSAMVG - 2006)
- Área de Aplicación (PSDUTVVZNE - 2018)
- Área agrícola
- Área Urbana
- Límites Municipales
- Límites Delegacionales
- Límite Ejidal

Politicas del Ord. Ecológico

- Aprovechamiento
- Conservación
- Protección

Sígnos Convencionales

Limites Simbolizados

- Área de Aplicación Ord. Ecológico
- Límite Centro de Población de Ensenada

Vías Terrestres

- Carretera
- Camino
- Terracería
- Brecha
- Vereda

Rasgos Generales

- Curvas topográficas
- Hidrología Superficial

Localidades

Hab. por Localidad

- 1 - 50
- 51 - 100
- 101 - 500
- 501 - 2500
- 2501 - 10000
- 10001 - 500000
- Área Urbana

Fuentes de Información Cartográfica

Secretaría de la Reforma Agraria - SRA
Instituto Nacional de Estadística y Geografía - INEGI
Instituto Municipal de Investigación y Planeación de Ensenada - IMIP
NASA, USA. Imagen Satelital LANSAT ETM
Registro Agrario Nacional - RAN
Programa de Ordenamiento Ecológico del Corredor
San Antonio de las Minas - Valle de Guadalupe - POECSAMVG
Secretaría de Protección al Ambiente de Baja California - SPA
Secretaria de Desarrollo Agropecuario (Antes SEFOA) - SEDAGRO

Delimitación del Área de Aplicación

D3

PROGRAMA SECTORIAL DE DESARROLLO URBANO - TURÍSTICO DE LOS VALLES VITIVINÍCOLAS DE LA ZONA NORTE DEL MUNICIPIO DE ENSENADA (REGIÓN DEL VINO), B.C.

Ensenada, Baja California, México - 2018

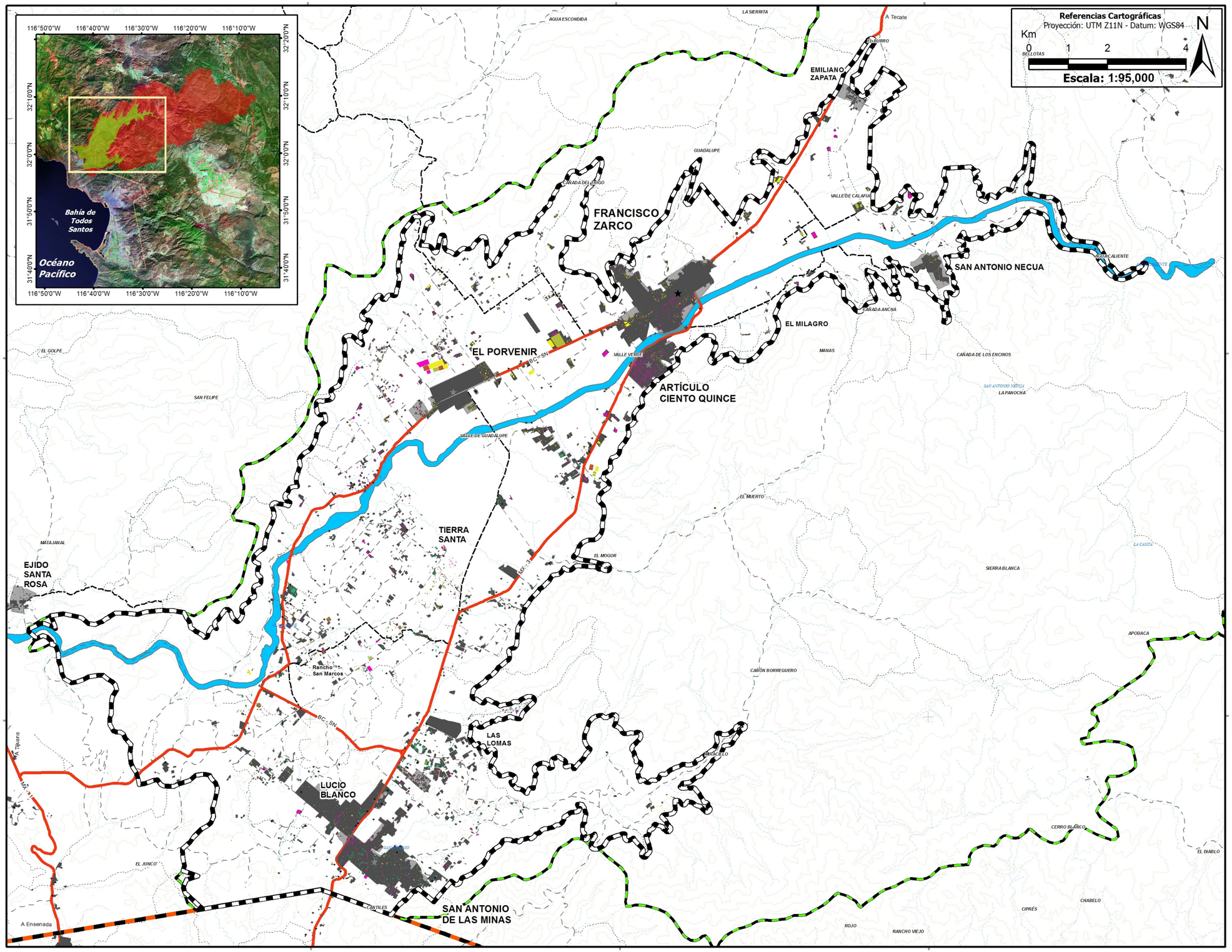

Simbología

EDIFICACIONES
Identificadas vía foto-interpretación según disponibilidad de cobertura imágen satelital

Histórico por año

- Edificacion 2002 (1,461)
- Edificacion 2004 (903)
- Edificacion 2006 (408)
- Edificacion 2007 (55)
- Edificacion 2010 (1,251)
- Edificacion 2011 (31)
- Edificacion 2012 (72)
- Edificacion 2013 (63)
- Edificacion 2014 (83)
- Edificacion 2015 (327)
- Edificacion 2016 - 2017 (2,041)

HUELLA URBANA

- Superficie Natural Transformada

Sígnos Convencionales

Límites Simbolizados

- Área de Aplicación
- Área de Aplicación Ord. Ecológico
- Límite Centro de Población de Ensenada

Vías Terrestres

- Carretera
- Camino
- Terracería
- Brecha
- Vereda

Rasgos Generales

- Curvas topográficas
- Hidrología Superficial

Localidades

Hab. por Localidad

- 1 - 50
- 51 - 100
- 101 - 500
- 501 - 2500
- 2501 - 10000
- 10001 - 500000
- Área Urbana

Fuentes de Información Cartográfica

Secretaría de la Reforma Agraria - SRA
Instituto Nacional de Estadística y Geografía - INEGI
Instituto Municipal de Investigación y Planeación de Ensenada - IMIP
NASA, USA. Imagen Satelital LANSAT ETM

Directorio Estadístico Nacional de Unidades Económicas 2017 - DENUE 2017
Sistema de Clasificación Industrial de América del Norte - SCIAN
Servicio de Imagen Satelital Google Earth -
Años (2002,2004,2006,2007,2010,2011,2012,2013,2014,2015,2016,2017)

Edificaciones y Transformación | **Bd**

PROGRAMA SECTORIAL DE DESARROLLO URBANO - TURÍSTICO DE LOS VALLES VITIVINÍCOLAS DE LA ZONA NORTE DEL MUNICIPIO DE ENSENADA (REGIÓN DEL VINO), B.C.

Ensenada, Baja California, México - 2018

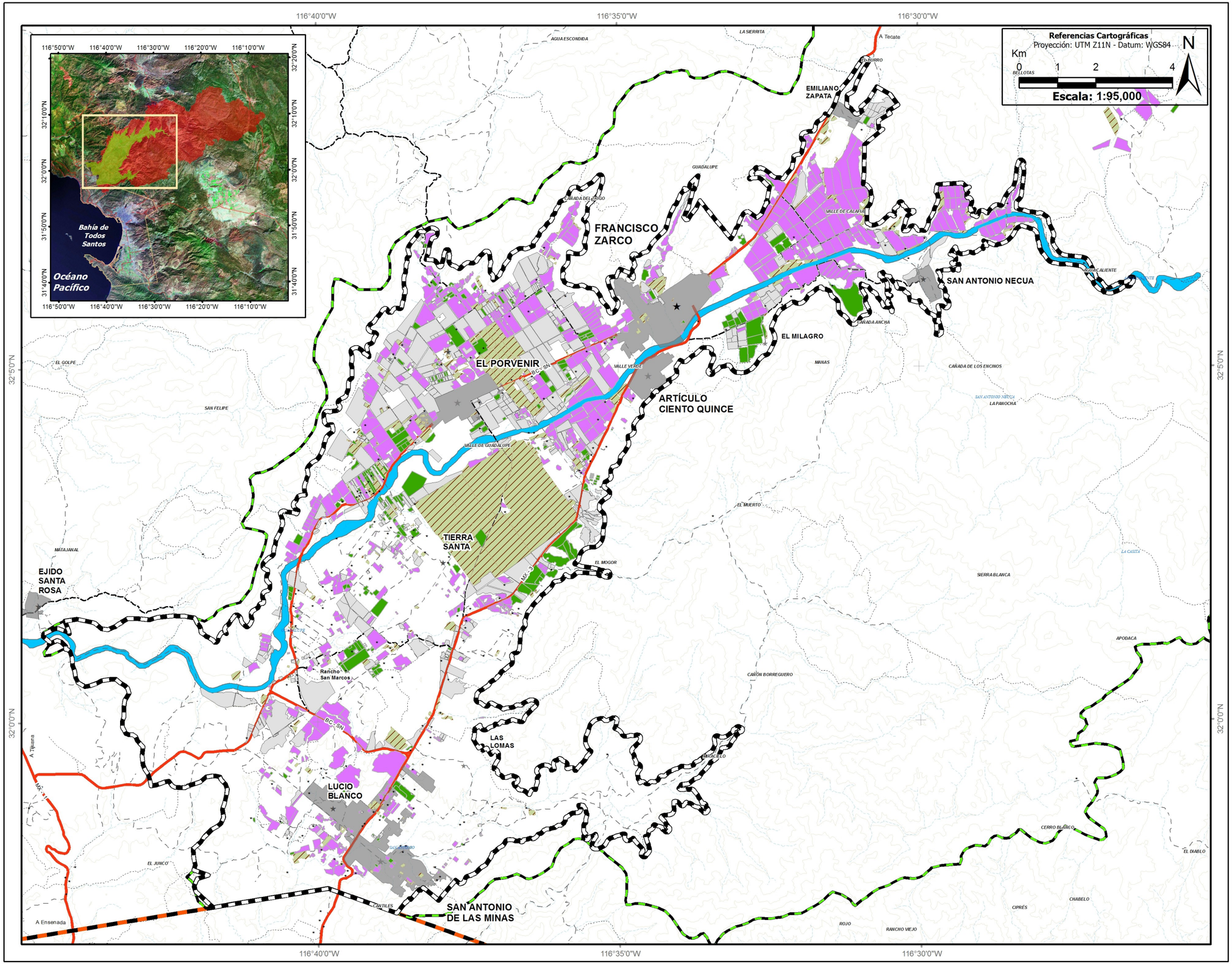

Simbología

Áreas Agrícolas (SEFOA, 2016 - IMIP, 2017)

PRINCIPALES CULTIVOS / ÁREAS AGRÍCOLAS

- VID - 2231.4 Has
- OLIVO - 1315.6 Has
- SUELO EN DESCANSO - 1926.3 Has
- OTROS - 517.3 Has

OTROS CULTIVOS (Desagregados)

- ALBAHACA (0)
- ALFALFA (5)
- ALGARROBO (14)
- BAJA DEFINITIVA (2)
- BAJA TEMPORAL (1)
- BERENJENA (2)
- BETABEL (1)
- CALABACITA (2)
- CHILE (1)
- CILANTRO (13)
- CITRICOS (45)
- EJOTE (1)
- FLORES (9)
- FRUTALES (11)
- LUPULO (1)
- MAIZ (1)
- MARALFALFA (1)
- NOPAL (2)
- OTRO (129)
- PASTO TAPETE (m2) (1)
- PEPINO (3)
- PERA (1)
- PLANTULA (18)
- RABANO (2)
- ROMERO (1)
- SUDAN (3)
- TARRAGON (1)
- TOMATE (5)
- ZANAHORIA (0)

Sígnos Convencionales

Límites Simbolizados

- Área de Aplicación
- Área de Aplicación Ord. Ecológico
- Límite Centro de Población de Ensenada

Vias Terrestres

- Carretera
- Camino
- Terracería
- Brecha
- Vereda

Rasgos Generales

- Curvas topográficas
- Hidrología Superficial

Localidades

Hab. por Localidad

- 1 - 50
- 51 - 100
- 101 - 500
- 501 - 2500
- 2501 - 10000
- 10001 - 500000
- Área Urbana

Fuentes de Información Cartográfica

Secretaría de la Reforma Agraria - SRA
Instituto Nacional de Estadística y Geografía - INEGI
Instituto Municipal de Investigación y Planeación de Ensenada - IMIP
NASA, USA. Imagen Satelital LANSAT ETM

Secretaría de Desarrollo Agropecuario, Baja California (antes SEFOA) - SEDAGRO

Actividad Agrícola | **Cf**

PROGRAMA SECTORIAL DE DESARROLLO URBANO - TURÍSTICO DE LOS VALLES VITIVINÍCOLAS DE LA ZONA NORTE DEL MUNICIPIO DE ENSENADA (REGIÓN DEL VINO), B.C.

Ensenada, Baja California, México - 2018

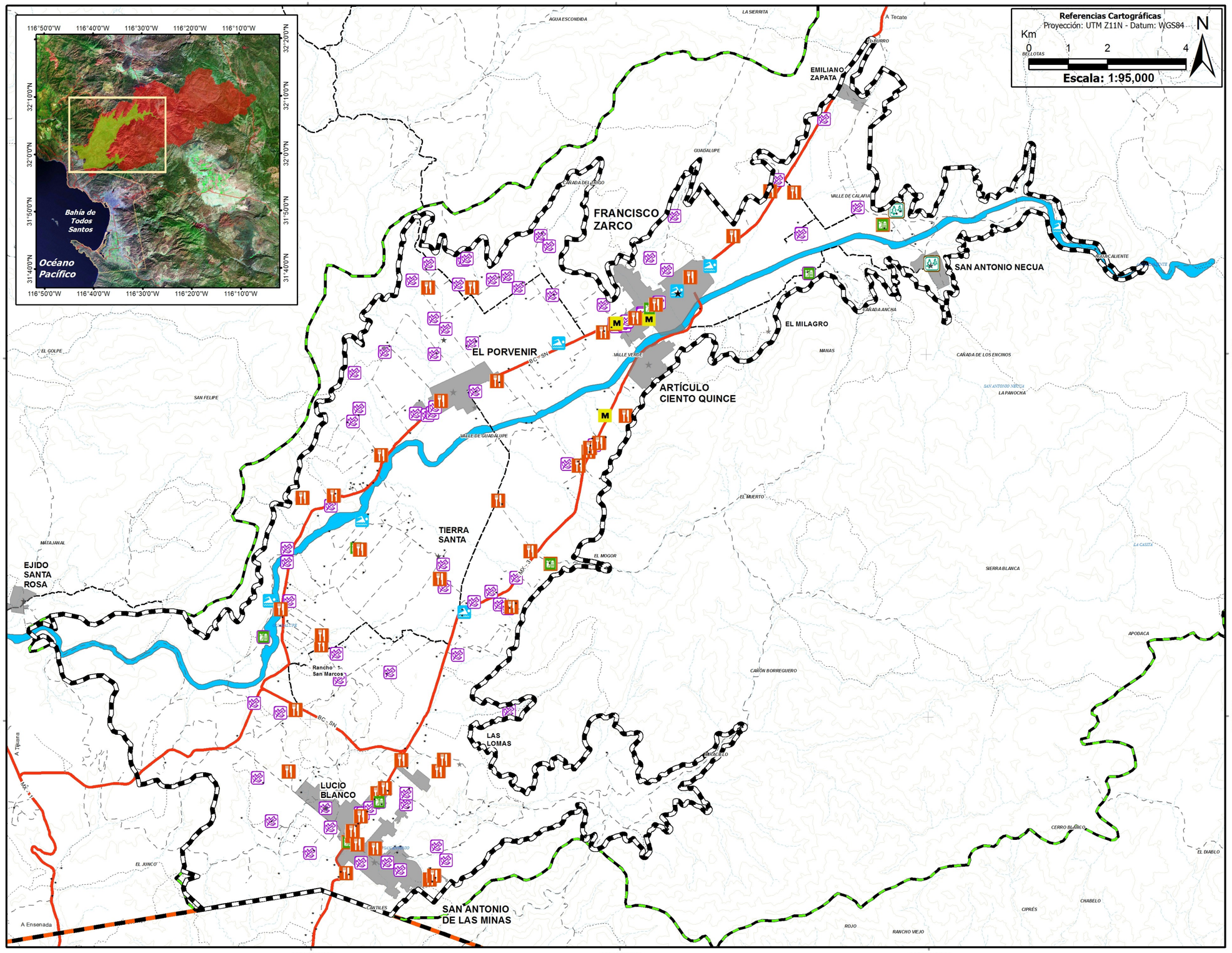

Simbología

Actividades Tradicionales Turísticas

- Vinícola (98)
- Sitios Naturales (3)
- Comunidades Nativas y Artesanales (2)
- Museo, Sitios Históricos y Atractivos (6)
- Compras (Venta de Vino) (10)
- Ranchos y Balnearios (10)
- Restaurantes (47)

Signos Convencionales

Límites Simbolizados

- Área de Aplicación
- Área de Aplicación Ord. Ecológico
- Límite Centro de Población de Ensenada

Vías Terrestres

- Carretera
- Camino
- Terracería
- Brecha
- Vereda

Rasgos Generales

- Curvas topográficas
- Hidrología Superficial

Localidades

Hab. por Localidad

- 1 - 50
- 51 - 100
- 101 - 500
- 501 - 2500
- 2501 - 10000
- 10001 - 500000
- Área Urbana

Fuentes de Información Cartográfica

Secretaría de la Reforma Agraria - SRA
Instituto Nacional de Estadística y Geografía - INEGI
Instituto Municipal de Investigación y Planeación de Ensenada - IMIP
NASA, USA. Imagen Satelital LANSAT ETM

Secretaría de Turismo, Baja California - SECTURE
Directorio Estadístico Nacional de Unidades Económicas 2017 - DENUE 2017
Programa Estratégico de la Zona Metropolitana de Ensenada 2013, IMIP - PEZME
Sitios Web particulares VinosCarnallaVillafan
Servicio de Imagen Satelital Google Earth - Año 2017

Actividad Turística | **Cg**

PROGRAMA SECTORIAL DE DESARROLLO URBANO - TURÍSTICO DE LOS VALLES VITIVINÍCOLAS DE LA ZONA NORTE DEL MUNICIPIO DE ENSENADA (REGIÓN DEL VINO), B.C.

Ensenada, Baja California, México - 2018

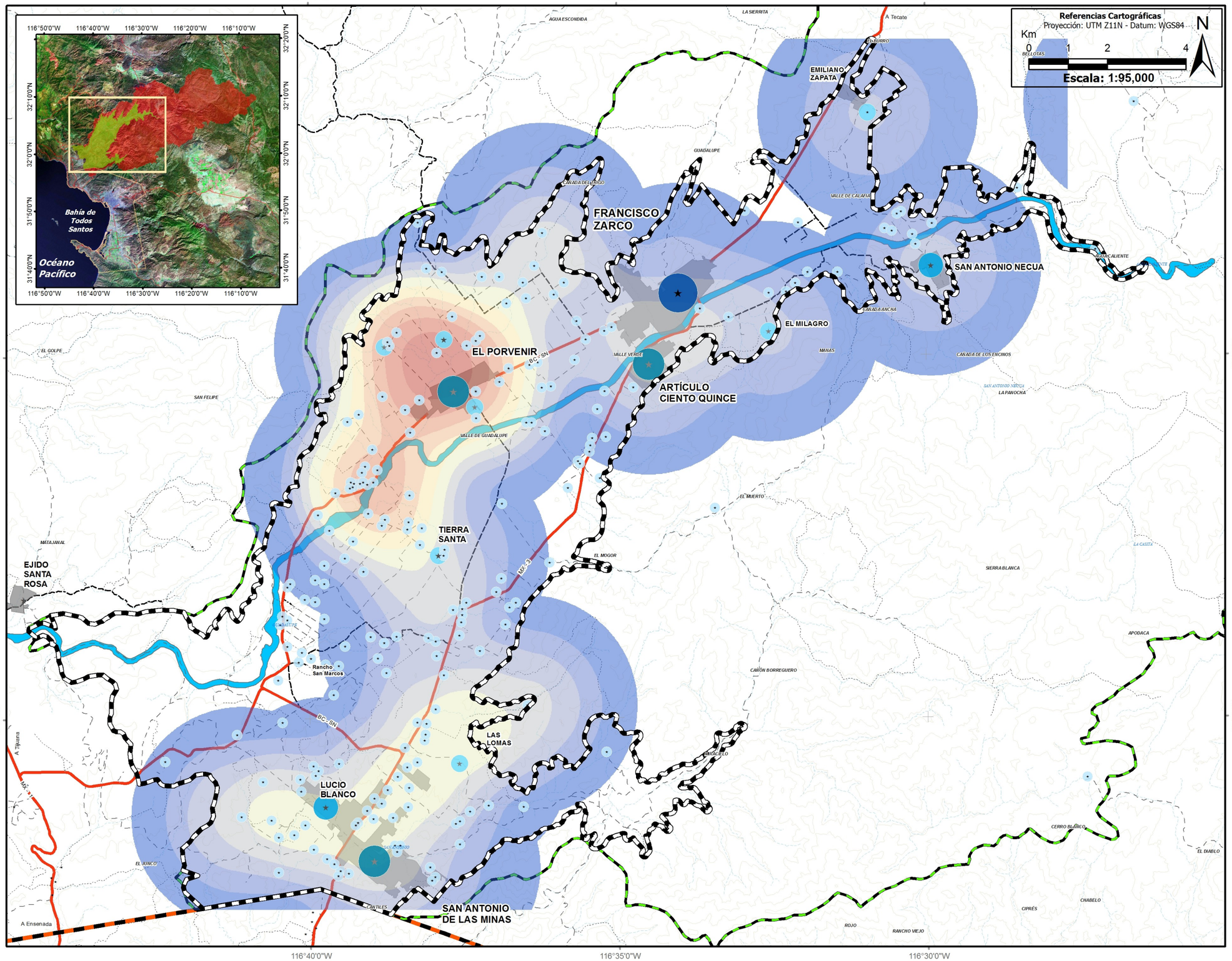

Simbología

Niveles de Marginación

Habitantes

- 1 - 29
- 30 - 113
- 114 - 235
- 236 - 1416
- 1417 - 2664

Nivel de Marginación (IM)

- 0.0016 - 0.027
- 0.028 - 0.055
- 0.056 - 0.084
- 0.085 - 0.11
- 0.12 - 0.15
- 0.16 - 0.19
- 0.2 - 0.23
- 0.24 - 0.28
- 0.29 - 0.34
- 0.35 - 0.4

Sígnos Convencionales

Límites Simbolizados

- Área de Aplicación
- Área de Aplicación Ord. Ecológico
- Límite Centro de Población de Ensenada

Vías Terrestres

- Carretera
- Camino
- Terracería
- Brecha
- Vereda

Rasgos Generales

- Curvas topográficas
- Hidrología Superficial

Localidades

Hab. por Localidad

- 1 - 50
- 51 - 100
- 101 - 500
- 501 - 2500
- 2501 - 10000
- 10001 - 500000
- Área Urbana

Fuentes de Información Cartográfica

Secretaría de la Reforma Agraria - SRA
Instituto Nacional de Estadística y Geografía - INEGI
Instituto Municipal de Investigación y Planeación de Ensenada - IMIP
NASA, USA. Imagen Satelital LANSAT ETM

Principales resultados por localidad INEGI 2010 - ITER 2010
Con base en los indicadores de:
Consejo Nacional de Evaluación de la Política de Desarrollo Social - CONEVAL
Consejo Nacional de Población - CONAPO

Niveles de Marginación | **Dk**

PROGRAMA SECTORIAL DE DESARROLLO URBANO - TURÍSTICO DE LOS VALLES VITIVINÍCOLAS DE LA ZONA NORTE DEL MUNICIPIO DE ENSENADA (REGIÓN DEL VINO), B.C.

Ensenada, Baja California, México - 2018

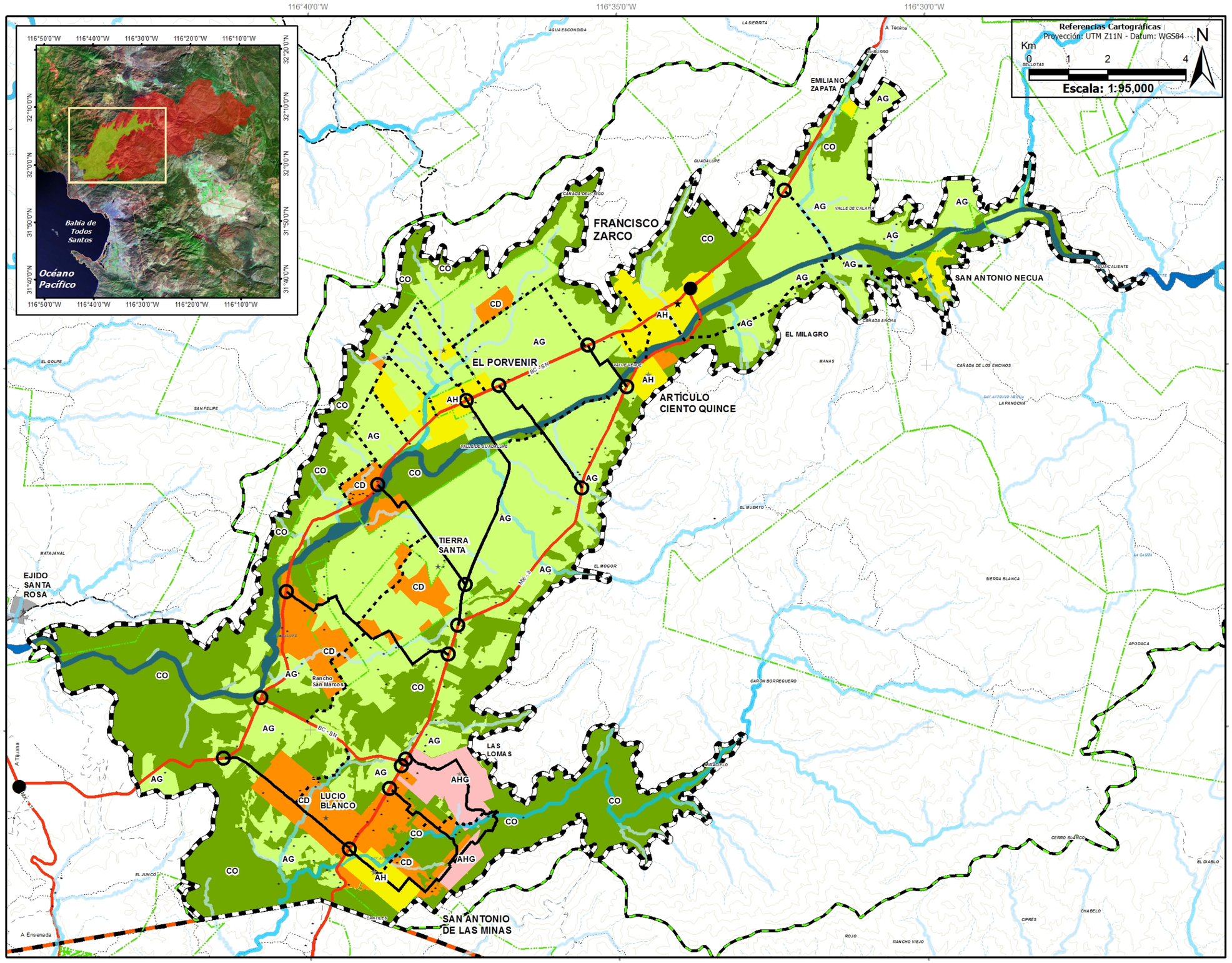

Simbología

Estructura de Movilidad

- Entronque Regional
- Entronque Local
- Camino Primario
- Camino Secundario
- Carretera

Estrategia de Ordenamiento Territorial

Zonificación Primaria

- Asentamientos Humanos I (AHI)
- Asentamientos Humanos II (AHII)
- Condicionado a Desarrollo
- Agrícola (AG)
- Conservación (CO)

Caudal Potencial por Arroyos

- Cauce Arroyo Guadalupe

Importancia según afluencia

- 3 - Menor Orden Aflluencia
- 4
- 5
- 6
- 7
- 8 - Mayor Orden Aflluencia

Signos Convencionales

Límites Simbolizados

- Límite Ejidal
- Área de Aplicación
- Área de Aplicación Ord. Ecológico
- Límite Centro de Población de Ensenada

Vías Terrestres

- Carretera
- Camino
- Terracería
- Brecha
- Vereda

Rasgos Generales

- Curvas topográficas
- Hidrología Superficial

Localidades

Hab. por Localidad

- 1 - 50
- 51 - 100
- 101 - 500
- 501 - 2500
- 2501 - 10000
- 10001 - 500000
- Área Urbana

Fuentes de Información Cartográfica

Secretaría de la Reforma Agraria - SRA
Instituto Nacional de Estadística y Geografía - INEGI
Instituto Municipal de Investigación y Planeación de Ensenada - IMIP
NASA, USA. Imagen Satelital LANSAT ETM

ESTRATEGIA DE ORDENAMIENTO TERRITORIAL

E2