



INDICADORES DE GESTIÓN


En el marco del Presupuesto basado en Resultados (PbR) se genera el Sistema de Evaluación del Desempeño (SED) a fin de incidir en la programación, presupuestación y ejercicio de los recursos asignados a la Entidad. Lo anterior se lleva a cabo por medio del análisis de las Matrices de Indicadores Resultados (MIR) que integran el SED.

El Sistema de Evaluación del Desempeño del IMIP se orienta a identificar la eficiencia, eficacia, economía, oportunidad y la calidad en la realización de los diferentes niveles y objetivos programados en la Matriz de Indicadores de cada proyecto y refleja la evaluación de los resultados obtenidos a partir de la ejecución física de los proyectos y de otras actividades, a través de sus 3 indicadores medidos y evaluados, con base en la programación que cada responsable de proyecto elaboró para esta vigencia 2019.

Los resultados se presentan en las tablas *Evaluación de Indicadores* en donde se identifica el número de indicadores de resultados asociados a objetivos de las actividades, componentes, propósito y fin de cada Matriz, así como la dimensión de eficiencia y eficacia. Por otra parte se muestra el resultado y el análisis de cada uno de los indicadores mediante los formatos de Avance Físico y Financiero, según el porcentaje total alcanzado al 30 de septiembre 2019, de acuerdo al valor programado y el valor ejecutado al cierre de la vigencia.

El objetivo de la evaluación es determinar los avances de la ejecución física de la Entidad a través de sus proyectos y otras actividades y establecer las causas o impedimentos en el cumplimiento, con el fin de adelantar acciones correctivas, preventivas y de mejora que permitan alcanzar los resultados planificados.

El seguimiento de los indicadores se realiza a través del monitoreo de metas y acciones programadas y se mide por medio de los indicadores que se reportan por parte de los responsables de los proyectos, dicha información permite determinar el porcentaje de avance o cumplimiento, el resultado acumulado al trimestre correspondiente y el total de la ejecución a la vigencia, con respecto de la programación establecida por los ejecutores o responsables de cada indicador.





PROGRAMA OPERATIVO ANUAL DE METAS 2019
 UNIDAD RESPONSABLE: INSTITUTO MUNICIPAL DE INVESTIGACIÓN Y PLANEACIÓN DE ENSENADA



ALINEACIÓN AL PLAN NACIONAL: META NACIONAL Y MÉXICO RELLEVANTE
 ALINEACIÓN AL PLAN ESTATAL: EJE 1. DESARROLLO ECONÓMICO SUSTENTABLE
 ALINEACIÓN AL PLAN MUNICIPAL: 2.-DESARROLLO ECONÓMICO SUSTENTABLE.-DESARROLLO URBANO Y MEDIO AMBIENTE/6.- GOBIERNO DE CALIDAD

NIVEL	RESUMEN NARRATIVO	ALINEACIÓN AL PLAN MUNICIPAL	NO.	NOMBRE DEL PLAN/PROGRAMA O PROYECTO	UNIDAD RESPONSABLE	UNIDAD DE MEDIDA	PROYECCIÓN	TRIMESTRE PROGRAMADO	AVANCE TRIMESTRAL				Grado de Avance
									I	II	III	IV	
FIN	REALIZAR TAREAS DE PLANEACIÓN DE CORTO PLAZO, MEDIANO Y LARGO PLAZO DEL DESARROLLO INTEGRAL URBANO, RURAL, REGIONAL Y COSTERO CON UNA VISIÓN DE DESARROLLO SUSTENTABLE PARA EL MEJORAMIENTO DE LA CALIDAD DE VIDA DE LA POBLACIÓN EN UN MARCO DE COOPERACIÓN GUBERNAMENTAL Y DE CONOCIMIENTO INTERDISCIPLINARIO.	2.-DESARROLLO ECONÓMICO SUSTENTABLE 5.DESARROLLO URBANO Y MEDIO AMBIENTE 6. GOBIERNO DE CALIDAD		INSTITUTO MUNICIPAL DE INVESTIGACIÓN Y PLANEACIÓN DE ENSENADA	Dirección	Grado de Cumplimiento de las Acciones de Trabajo	1	ANUAL	0.25	0.25	0.25		0.75
PROPOSITO	EL IMP, HACE MÁS EFICIENTE LA PLANEACIÓN DE CORTO, MEDIANO Y LARGO PLAZO DEL DESARROLLO INTEGRAL URBANO, RURAL, REGIONAL Y COSTERO CON UNA VISIÓN DE DESARROLLO SUSTENTABLE PARA EL MEJORAMIENTO DE LA CALIDAD DE VIDA DE LA POBLACIÓN DE ENSENADA.	2.-DESARROLLO ECONÓMICO SUSTENTABLE 5.DESARROLLO URBANO Y MEDIO AMBIENTE 6. GOBIERNO DE CALIDAD		INSTITUTO MUNICIPAL DE INVESTIGACIÓN Y PLANEACIÓN DE ENSENADA	Dirección	Número de Estudios de Planeación	1	ANUAL	0.25	0.25	0.25		0.75
COMPONENTE	VERIFICAR EL CUMPLIMIENTO A LOS PROGRAMAS EN MATERIA DE PLANEACIÓN INTEGRAL.	2.-DESARROLLO ECONÓMICO SUSTENTABLE 5.DESARROLLO URBANO Y MEDIO AMBIENTE 6. GOBIERNO DE CALIDAD		INSTITUTO MUNICIPAL DE INVESTIGACIÓN Y PLANEACIÓN DE ENSENADA	Dirección	Grado de cumplimiento de Verificaciones	1	I,II,III,IV	0.25	0.25	0.25		0.75
PIC1A1	SUPERVISAR LA ELABORACIÓN DE PROGRAMAS PARA EL DESARROLLO SUSTENTABLE Y EL MEJORAMIENTO DE LA CALIDAD DE VIDA DE LA POBLACIÓN DE ENSENADA.	5.1.3. Actualizar los instrumentos de planeación Urbana que atiendan los temas de más relevancia como lo es la movilidad, espacio público, agua, reservas territoriales y vivienda; que sean incluyentes de los distintos sectores y comunidades asentadas en el municipio.	1	Promoción y Gestión del Plan Estratégico Municipal de Ensenada con Enfoque Metropolitano (PEME)	Dirección	Documento	1	III	NA	0.60	0		1.00
			2	Gestionar el Programa de Desarrollo Urbano de los Centros de Protección del Valle de San Quintín en el Municipio de Ensenada, B.C.	Dirección	Gestión	1	I,II,III,IV	0	1	NA		
PIC1A2	LLEVAR A CABO LA ADMINISTRACIÓN CON EFICIENCIA Y EFICACIA DE LOS RECURSOS MATERIALES, HUMANOS Y FINANCIEROS DEL IMP	6.4.17. Mejorar la eficiencia y eficacia de los recursos que se dispone de Ensenada	3	Realizar Informes de Avance Gestión Financiera	Administración	Informes	4	I,II,III,IV	1	1	1		3
PIC1A3	GESTIONAR LA ELABORACIÓN DE ESTUDIOS DEL DESARROLLO INTEGRAL Y SUSTENTABLE DEL MUNICIPIO DE ENSENADA PARA EL CORTO, MEDIANO Y LARGO PLAZO.	5.1.5. Implementar un programa de reordenamiento de las Delegaciones Municipales que atiendan la problemática que se vive en la zona rural del Municipio de Ensenada.	4	Seguimiento al Plan Estratégico Municipal, hasta su publicación	Planeación Regional	Informe	1	I,II,III,IV	0.25	0.25	0.25		0.75
PIC1A4	ACTUALIZACIÓN DE DOCUMENTOS EN MATERIA DE DESARROLLO URBANO.	5.1.3. Actualizar los instrumentos de planeación Urbana que atiendan los temas de más relevancia como lo es la movilidad, espacio público, agua, reservas territoriales y vivienda; que sean incluyentes de los distintos sectores y comunidades asentadas en el municipio.	5	Seguimiento del programa Societal de Desarrollo Industrial hasta su publicación.	Planeación Urbana	Documento	1	I,II,III,IV	0.0	0.50	0.0		0.50
			6	Actualizar el Programa de Desarrollo Urbano del Centro de Población de Ensenada, B.C.	Planeación Urbana	Documento	1	I,II,III,IV	0.15	0.25	0.1		0.50
			7	Evaluar Estudios de Impacto Urbano	Planeación Urbana	Dicámenes	36	I,II,III,IV	3	4	13		20
			8	Emitir Opiniones Técnicas	Planeación Urbana	Opiniones Técnicas	64	I,II,III,IV	18	7	27		52
			9	Impartir cursos en materia de planeación urbana y regional dirigidos a profesionistas y público en general	Planeación Urbana	Cursos	1	II,IV	0	0.25	0		0.25
PIC1A5	PROVISIONAR INFORMACIÓN ESTADÍSTICA, GEOGRÁFICA, E INSTRUMENTOS QUE APOYAN LAS ACTIVIDADES EN MATERIA DE PLANEACIÓN	2.1.1. Recabar información estadística que indique la magnitud de los distintos sectores productivos y su contribución al desarrollo económico.	10	Generación de información y estadísticas socioeconómicas y demográficas necesarias para la planeación del desarrollo del Municipio.	Sistemas de Información Geográfica	Informe	1	I,II,III,IV	0.25	0.25	25%		0.75
PIC1A6	ACTUALIZACIÓN DE INFORMACIÓN DIGITAL REFERENTE A LOS PROGRAMAS REALIZADOS EN MATERIA DE INVESTIGACIÓN Y PLANEACIÓN	6.2.4. Mejorar el Sistema Municipal de Transparencia que permita el fácil acceso a la información.	11	Actualizar el sitio de Transparencia del IMP	Informática y Comunicación	Informe	1	I,II,III,IV	0.25	0.25	25%		0.75

NOMBRE Y FIRMA DEL RESPONSABLE DEL RAMO

NOMBRE Y FIRMA DEL RESPONSABLE DEL PROGRAMA



INSTITUTO MUNICIPAL DE INVESTIGACIÓN Y PLANEACIÓN DE ENSENADA, B.C.



AVANCE FÍSICO – FINANCIERO DEL TERCER TRIMESTRE 2019

EVALUACIÓN TERCER TRIMESTRE 2019

FIN	(DESCRIPCIÓN)	UNIDAD DE MEDIDA	META REALIZADA POR TRIMESTRE 2019					META LOGRADA	Observaciones
			CANTIDAD PROGRAMADA ANUAL	PRIMER	SEGUNDO	TERCER	CUARTO	TOTAL	
FIN 1	Realizar tareas de planeación de corto, mediano y largo plazo del desarrollo integral urbano, rural, regional y costero con una visión de desarrollo sustentable para el mejoramiento de la calidad de vida de la población, en un marco de cooperación gubernamental y de conocimiento interdisciplinario.	Grado de Cumplimiento de las Acciones de Trabajo	1	0.25	0.25	0.25		0.75	

ELABORADO POR:

M.A.P. PATRICIA DEL CARMEN CAZAREZ MENDOZA

REVISADO POR:

DR. JAVIER SANDOVAL FÉLIX

LEGISLATURA CONSTITUCIONAL DEL ESTADO DE BAJA CALIFORNIA
RECIBIDO
 OCT 31 2019
RECIBIDA
 DEPARTAMENTO DE PATRIMONIO



FECHA DE ELABORACION: 30 DE SEPTIEMBRE DE 2019

INSTITUTO MUNICIPAL DE INVESTIGACIÓN Y PLANEACIÓN DE ENSENADA, B.C.



AVANCE FÍSICO – FINANCIERO DEL TERCER TRIMESTRE 2019

EVALUACIÓN TERCER TRIMESTRE 2019

PROYECTO	(DESCRIPCIÓN)	UNIDAD DE MEDIDA	META 2019	META REALIZADA POR TRIMESTRE 2017				MIL META LOGRADA	Observaciones
			CANTIDAD PROGRAMADA ANUAL	PRIMER	SEGUNDO	TERCERO	CUARTO	TOTAL	
P1	El IMIP hace mas eficiente la Planeación de corto, mediano y largo plazo del Desarrollo Integral Urbano, Rural, Regional y Costero con una visión de Desarrollo Sustentable para el mejoramiento de la calidad de vida de la población de Ensenada.	Número de Estudios de Planeación	1	0.25	0.25	0.25		0.75	

ELABORADO POR:

M.A.P. PATRICIA DEL CARMEN CAZAREZ MENDOZA

REVISADO POR:

DR. JAVIER SANDOVAL FÉLIX

FECHA DE ELABORACION: 30 DE SEPTIEMBRE DE 2019



INSTITUTO MUNICIPAL DE INVESTIGACIÓN Y PLANEACIÓN DE ENSENADA, B.C.



AVANCE FÍSICO – FINANCIERO DEL TERCER TRIMESTRE 2019

EVALUACIÓN TERCER TRIMESTRE 2019

COMPONENTE	[DESCRIPCIÓN]	UNIDAD DE MEDIDA	META 2019	META REALIZADA POR TRIMESTRE				ML META LOGRADA	Observaciones
			CANTIDAD PROGRAMADA ANUAL	1ER. TRIMESTRE	2DO. TRIMESTRE	3ER. TRIMESTRE	4TO. TRIMESTRE	TOTAL TRIMESTRE	
P1C1	Verificar el cumplimiento a los programas en materia de Planeación Integral.	Grado de Cumplimiento de Verificaciones	1	0.25	0.25	0.25		0.75	

ELABORADO POR:

M.A.P. PATRICIA DEL CARMEN CAZAREZ MENDOZA

REVISADO POR:

DR. JAVIER SANDOVAL FÉLIX



FECHA DE ELABORACION: 30 DE SEPTIEMBRE DE 2019



**INSTITUTO MUNICIPAL DE INVESTIGACIÓN Y PLANEACIÓN DE ENSENADA
AVANCE FÍSICO – FINANCIERO DEL TERCER TRIMESTRE 2019**



Sistema de Planeación, Programación y Presupuestación Municipal

INFORMACIÓN GENERAL	
RAMO:	PARAMUNICIPAL
DEPENDENCIA:	INSTITUTO MUNICIPAL DE INVESTIGACIÓN Y PLANEACIÓN DE ENSENADA, B.C.
UNIDAD:	INSTITUTO MUNICIPAL DE INVESTIGACIÓN Y PLANEACIÓN DE ENSENADA, B.C.
UNIDAD RESP:	INSTITUTO MUNICIPAL DE INVESTIGACIÓN Y PLANEACIÓN DE ENSENADA, B.C.

Comportamiento del semáforo		
ACEPTABLE (VERDE) ENTRE 90.0% O MÁS	RIESGO (AMARILLO) ENTRE 89.0% y 60.0%	CRÍTICO (ROJO) SUBE 59.0% O MENOS


FRECUENCIA DE MEDICIÓN DEL FIN: ANUAL

FIN:	Realizar Tareas de Planeación de corto, mediano y largo plazo del Desarrollo Integral Urbano, rural, regional y costero con una visión de desarrollo sustentable para el mejoramiento de la calidad de vida de la población, en un marco de cooperación gubernamental y de conocimiento interdisciplinario.
INDICADOR:	Grado de cumplimiento de las Acciones de Trabajo
INTERPRETACIÓN:	A mayor porcentaje del indicador, mayor eficacia en la realización de tareas de planeación de corto, mediano y largo plazo del desarrollo integral urbano, rural, regional y costero a menor resultado, menor eficiencia en la planeación de corto, mediano y largo plazo.
UNIDAD DE MEDIDA:	ESTRATÉGICO
COMPORTAMIENTO:	ASCENDENTE

Periodo	Programado	Alcanzado	Semáforo	Justificación
Anual	100		VERDE	


DR. JAVIER SANDOVAL FÉLIX

NOMBRE Y FIRMA DEL RESPONSABLE DEL INDICADOR



**INSTITUTO MUNICIPAL DE INVESTIGACIÓN Y PLANEACIÓN DE ENSENADA
AVANCE FÍSICO – FINANCIERO DEL TERCER TRIMESTRE 2019**



Sistema de Planeación, Programación y Presupuestación Municipal

PROPOSITO:	El IMIP hace más eficiente la planeación de corto, mediano y largo plazo del desarrollo integral urbano, rural, regional y costero con una visión de desarrollo sustentable para el mejoramiento de la calidad de vida de la población de Ensenada.
INDICADOR: P1	Número de Estudios de Planeación.
INTERPRETACIÓN:	A mayor porcentaje del indicador, mayor eficacia en la planeación de corto, mediano y largo plazo del desarrollo integral urbano. A menor porcentaje del indicador menor eficiencia en la planeación de corto, mediano y largo plazo del desarrollo integral urbano.
UNIDAD DE MEDIDA:	ESTRATÉGICO
COMPORTAMIENTO:	ASCENDENTE

FRECUENCIA DE MEDICIÓN DEL PROPÓSITO: ANUAL

Comportamiento del semáforo		
ACEPTABLE (VERDE) ENTRE 90.0% O MÁS	RIESGO (AMARILLO) ENTRE 89.0% < 60.0%	CRÍTICO (ROJO) SOBRE 59.0% O MENOS

Periodo	Programado	Alcanzado	Semáforo	Justificación
Anual	100		VERDE	

RECIBIÓ
OFICIALIA DE REGISTRO
OCT 07 2019
SECRETARÍA DE ECONOMÍA
ESTADO DE BAJA CALIFORNIA

DR. JAVIER SANDOVAL FÉLIX
NOMBRE Y FIRMA DEL RESPONSABLE DEL INDICADOR



**INSTITUTO MUNICIPAL DE INVESTIGACIÓN Y PLANEACIÓN DE ENSENADA
AVANCE FÍSICO – FINANCIERO DEL TERCER TRIMESTRE 2019**



Sistema de Planeación, Programación y Presupuestación Municipal


COMPONENTE: P1C1	Verificar el cumplimiento a los programas en materia de Planeación Integral.
INDICADOR:	Grado de Cumplimiento de Verificaciones
INTERPRETACIÓN:	A mayor porcentaje del indicador, mayor resultado de eficacia en el cumplimiento a los programas en materia de planeación integral. A menor porcentaje del indicador menor eficacia en el cumplimiento de los programas en materia de planeación integral.
UNIDAD DE MEDIDA:	ESTRATÉGICO
COMPORTAMIENTO:	ASCENDENTE

FRECUENCIA DE MEDICIÓN DEL COMPONENTE: TRIMESTRAL

Comportamiento del semáforo		
ACEPTABLE (VERDE) ENTRE 90.0% o MÁS	RIESGO (AMARILLO) ENTRE 60.0% < 89.0%	CRÍTICO (ROJO) SOBRE 59.0% O MENOS

Periodo	Programado	Alcanzado	Semáforo	Justificación
1er trimestre	25%	25%	VERDE	
2do trimestre	25%	25%	VERDE	
3er trimestre	25%	25%	VERDE	
4to trimestre				

Nota: El resultado alcanzado se encuentra acumulado al trimestre reportado



[Handwritten Signature]
DR. JAVIER SANDOVAL FÉLIX

NOMBRE Y FIRMA DEL RESPONSABLE DEL INDICADOR

